

## De Vlamingstraat (zuidzijde) in Zoetermeer

### Rapport over de bebouwing, eigenaren en bewoning

1730 – 1995

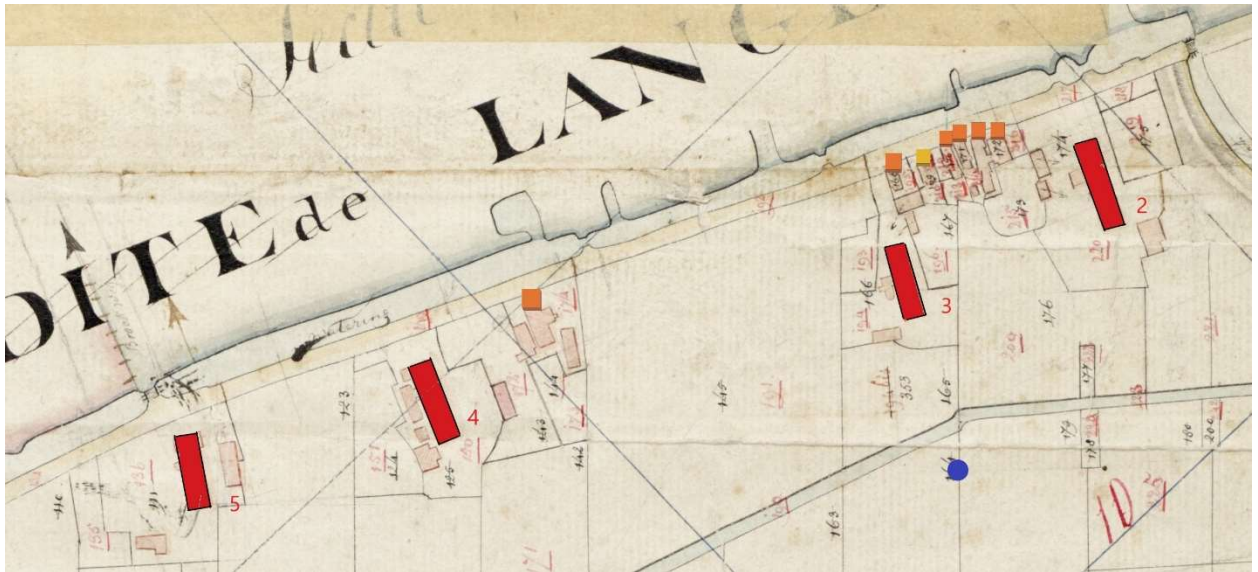


Ronald Grootveld

Zoetermeer 2021

## Inhoud

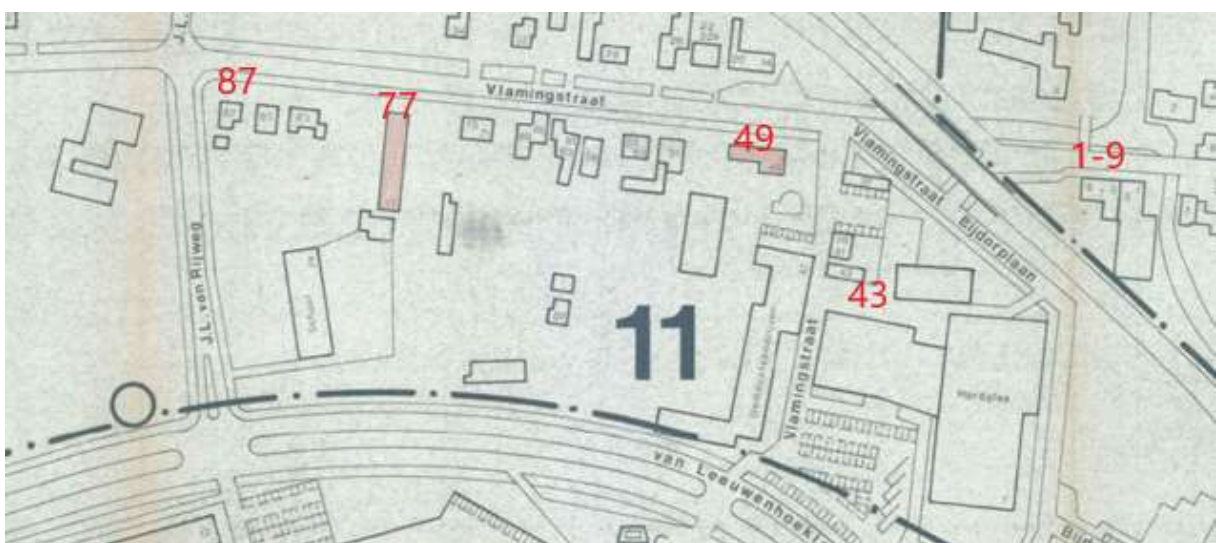
Vlamingstraat zuidzijde tussen 1731 en 1832.....	4
Vlamingstraat 1-9 .....	8
Vlamingstraat 11-13-15 .....	10
Vlamingstraat 17.....	14
Vlamingstraat 19-21-23 .....	15
Vlamingstraat 25.....	20
Vlamingstraat 27-29-31 .....	22
Vlamingstraat 33 en de boerderij ernaast .....	25
Vlamingstraat 35-43 De Laan.....	27
Vlamingstraat 45 – 47 – 49.....	32
Vlamingstraat 51-53-55 .....	43
Vlamingstraat 57.....	47
Vlamingstraat 59 – 61.....	51
Vlamingstraat 63 – 65 - 67 .....	56
Vlamingstraat 71-73-77 .....	64
Vlamingstraat 83-85-87 .....	69
Vlamingstraat 89.....	72



Bebouwing 1731 (rood en oranje), geprojecteerd op de situatie 1832



Bebouwing 1892



Bebouwing 1978

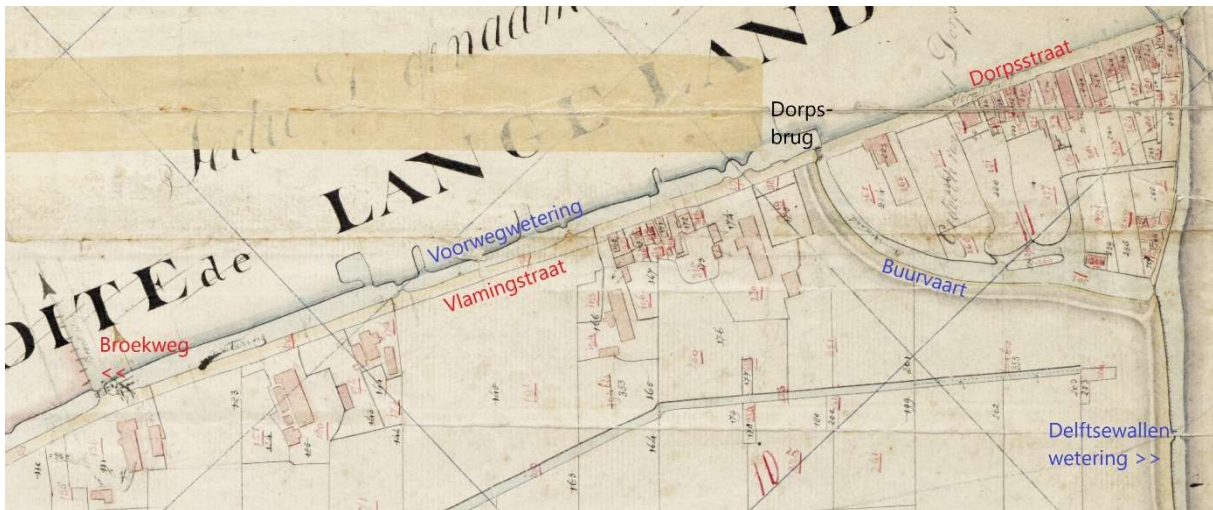


## Vlamingstraat zuidzijde tussen 1731 en 1832

### Inleiding

Vanouds liep de Voorweg in Zoetermeer vanaf Wilsveen in het westen tot aan de kom van het dorp, later de Dorpsstraat. In 1614 wordt het gedeelte tussen de Broekweg en de Dorpsstraat voor het eerst 'Vlamingstraet' genoemd (Archief Pl. bestuur Zoetermeer 236). Tot in de 19<sup>e</sup> eeuw komen Voorweg en Vlamingstraat naast elkaar voor, daarna is het altijd Vlamingstraat. Het water langs de noordzijde van de straat heet tot op heden Voorwegwetering.

Door het steken van turf stond het gebied ten zuiden van de straat in de 17<sup>e</sup> eeuw nagenoeg geheel onder water. Langs de weg zullen toen nog enkele huizen hebben gestaan. In 1668 begon de droogmaking van de Driemanspolder en enkele jaren later werd het drooggefallen land verkaveld. Ten zuiden van de Dorpskom werd een vaart aangelegd (Buurvaart), die de Voorwegwetering met de Delftsewallenwetering verbond. In de overgang Vlamingstraat-Dorpsstraat is toen de Dorpsbrug aangelegd. Ten zuiden van de Vlamingstraat lagen van oost naar west de kavels 1 t/m 5. Op elke kavel stond een boerderij en aan de straat stonden ook enkele huizen.

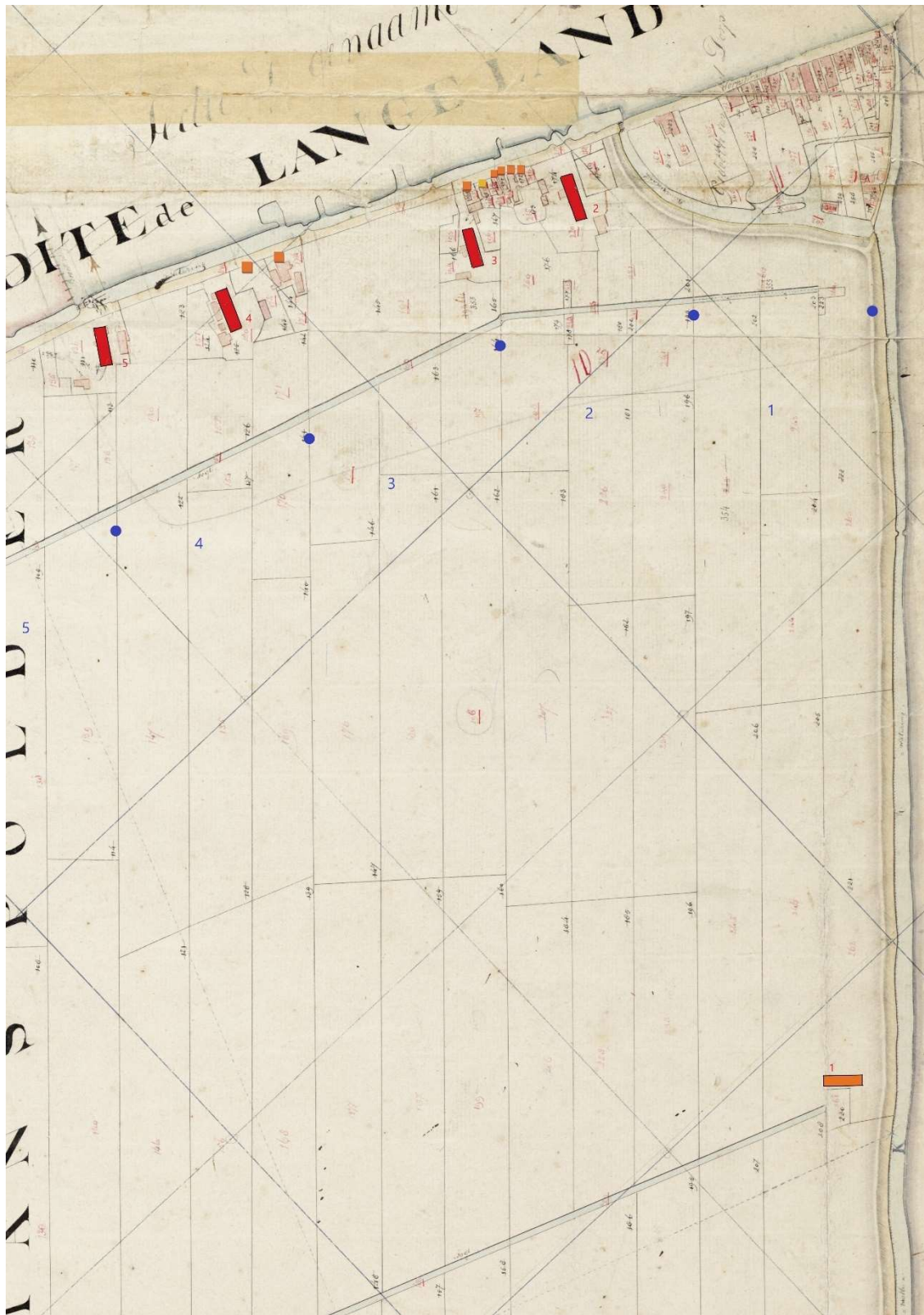


Situatie Vlamingstraat en omgeving in 1832

Volgens het verpondingsregister van 1731 stonden er toen aan de Vlamingstraat vijf boerderijen en enkele huisjes. De eerste boerderij stond diep in het land aan de Delftsewallenwetering en werd in 1750 afgebroken. De huisjes waren oud en vervallen en mochten niet worden herbouwd. Er werd geen verponding voor betaald. Voor de reconstructie van de ligging is aangenomen dat de boerderijen en huizen tussen 1731 en 1832 niet van plaats zijn veranderd. Boerderij nr. 4 is herbouwd in 1827, van de andere boerderijen zijn geen bouw- of herbouwjaren bekend.

De ligging van de huisjes laat zich aan de hand van de verkopen tussen 1731 en 1832 redelijk goed bepalen. In 1731 was er sprake van drie oude huisjes op kavel 2, drie oude huisjes op kavel 3 en twee oude huisjes op kavel 4. Op de volgende kaart zijn ze met oranje blokjes aangegeven.





Reconstructie van de bebouwing in 1731, geprojecteerd op de kadasterkaart van 1832. Bovenaan de boerderijen en de vermoedelijke plek van de woonhuizen aan de Vlamingstraat; rechts de vermoedelijke ligging van de boerderij van kavel 1, diep in het land aan de Delftsewallenwetering. De blauwe stippen geven de kavelgrenzen aan, elke kavel drie percelen breed.

## **Kavel 1**

Deze kavel ligt langs de Delftsewallenwetering en had een uitpad via kavel 2 naar de Vlamingstraat. De woning en het land zijn in 1728 gekocht door Joost Goverts Kerkhoven. Hij overlijdt in 1737 en zijn erfgenamen verkopen de grond en de boerderij in zeven percelen.

Broer Hendrik Goverts Kerkhoven, ook eigenaar van kavel 3 met boerderij, verwerft ca. 40% van de grond midden in de kavel 1 inclusief de boerderij: een bouwmanhuis, erf, zomerhuis, stal, 5 schuren en 2 bargaen. Hij verkoopt zijn eigen boerderij, kavel 3, aan zijn neef Cornelis Joosten Kerkhoven. Hendrik woont er in 1742 en 1747; volgens het register van de verponding is de boerderij in kavel 1 in 1750 afgebroken. Vergelijking van de ligging en oppervlakte van de zeven percelen uit 1737 met de kadastrale kaart (en eigenaren) uit 1832 maakt een reconstructie van de ligging van de boerderij mogelijk. Deze lag aan de zuidzijde van 'perceel 4' tegen de Delftsewallenwetering. Na het overlijden van Hendrik Goverts Kerkhoven in 1761 blijft de erfenis jarenlang onverdeeld. Leendert Kerkhoven, zijn zoon, verwerft steeds meer percelen in kavel 1, die hij uiteindelijk in 1771 verkoopt aan Neeltje Meijer, weduwe van Johannes van Teijlingen in Den Haag. Al bij de eerste aankoop door Leendert, in 1762, wordt de boerderij niet meer genoemd.

## **Kavel 2 (Vlamingstraat 15, 21 en 23)**

### **Vlamingstraat 15**

De boerderij (later Vlamingstraat 15) en het land van kavel 2 worden in 1730 gekocht door Hendrik Langelaan. In 1792 wordt Hendrik Koetsier, getrouwd met dochter Jannetje Langelaan, eigenaar. De eigenaren bewoonden de boerderij zelf. In het begin van de 19<sup>e</sup> eeuw is dat Adrianus Koetsier met zijn gezin.

### **Vlamingstraat 21-23-25**

Het huis van Paulus Jongenengel (ter plekke van later Vlamingstraat 21) wordt in 1742 verkocht aan de chirurgijn Cornelis Broer; het was verhuurd tot 1 mei 1742 aan Wijntje Ariens Verduijn voor 30,- per jaar. In 1771 erft zijn zoon Cornelis Broer jr. het pand en in 1805 komt het in handen van smid Willem van Keulen, de buurman aan de westzijde. De latere panden Vlamingstraat 21 en 23 worden met elkaar verbonden en krijgen in 1806 samen één huisnummer: 39.

Arij Leenderts Slootweg zijn huis (later Vlamingstraat 23), in 1700 bij de verkoop met poortje en schuurtje, staat op een erf van 16 roeden en 5 voet, ongeveer 60 m<sup>2</sup>. Het heeft verschillende eigenaren tot het in 1767 wordt gekocht door Leendert Keuler, later Van Keulen, die er een smederij sticht. In 1797 gaat het over op zoon Willem van Keulen, die in 1805 het buurpand aan de oostzijde er bij koopt. De latere panden Vlamingstraat 21 en 23 worden met elkaar verbonden en krijgen in 1806 samen één huisnummer: 39. De familie Van Keulen bewoonde het pand zelf.

Jan Jansz van Rooij wordt in 1731 genoemd als huiseigenaar van het latere Vlamingstraat 25, toen nog lopende tot de sloot, later tot de rij essen en elzen die het scheidt van kavel 2. Aan de oostkant liep een pad naar de boerderij op kavel 2. Het heeft verschillende eigenaren en in 1764 was het verhuurd aan Gerrit Windmeijer. In 1785 koopt Pieter de Vogel het. In 1832 is nog eigendom van zijn weduwe Jannetje Poot, die inmiddels is hertrouwd met Meindert Vroom. Het heeft dan nummer 40. De Vogel en zijn vrouw woonden er ook. Meindert Vroom was kleermaker en woonde er in 1840 nog.

## **Kavel 3 (Vlamingstraat 25, 27, 33 en naast 33)**

### **Vlamingstraat 25, 27 en 33**

Het latere Vlamingstraat 27 is in 1731 ook eigendom van de Diaconie en het erf sterkt zich uit van de straat tot aan de kavels 2 en 3. Het wisselt van eigenaar tot Jannetje de Rooij het in 1784 verwerft uit een legaat van haar werkgever Willem van der Laak. In 1827 wordt het eigendom van metselaar Jan van der Lecq, het heeft dan huisnummer 41. Jannetje de Rooij woonde er tot haar overlijden in 1817 en vanaf 1827 zijn de vaste bewoners het gezin van metselaar Jan van der Lecq.

Naast het latere Vlamingstraat 27 heeft de Diaconie nog een huis. In 1735 is dat van Van Houten en in 1800 is het in handen van de erfgenamen van Gerrit van Dijk. Het was toen een stuk grond met schuur. Gerrit was de erfgenaam van Willem van der Laak. In 1810 koopt Hendrik Koetsier het erf met schuur en in 1819 koopt hij het huis ten oosten daarvan. Jan van der Lecq, metselaar, verwerft beide percelen in 1827. Het huis heeft dan nummer 41, de schuur 42.

Het derde huis op deze kavel, later Vlamingstraat 33, was ook van de Diaconie en sinds 1730 van Cornelis Rijlaarsdam. Deze mocht er bij verkoop in 1769 blijven wonen zo lang hij leefde. In 1775 komt het in handen van boer Cornelis Kerkhoven, eigenaar van de boerderij en kavel 3. Sindsdien is het met de boerderij verbonden; in 1806 krijgt het nummer 43. De bewoners wisselen sterk, het zullen arbeidersgezinnen bij boer Kerkhoven, later Van den Bosch zijn geweest.

### **Vlamingstraat naast 33**

4De boerderij (later Vlamingstraat naast 33) en het land van kavel 3 worden in 1729 gekocht door Hendrik Goverts Kerkhoven. In 1731 is het verhuurd aan Willem Rodenburg. Als Hendrik in 1738 uit de erfenis van zijn broer Joost de boerderij in kavel 1 overneemt, verkoopt hij kavel 3 aan zijn neef Cornelis Joosten Kerkhoven. Uit diens erfenis verwerft Jasper van den Bosch in 1785 de boerderij en het land en het naastgelegen huis, later Vlamingstraat 33. De boeren bewonen de boerderij zelf. Na het overlijden van Jasper in 1821 wordt het bedrijf gevoerd door zijn zoon Hendrik van den Bosch.

### **Kavel 4 (Vlamingstraat 63-65 en 77)**

Vlamingstraat 63-65

Gerrit van den Bos had hier in 1731 een huis, dat in 1732 door zijn weduwe wordt verkocht aan Cornelis de Bruijn. Zij mocht er tot haar dood blijven wonen. Het erf was 62 roeden 7 voet groot, ongeveer 230 m<sup>2</sup> en strekte vanaf de straat tot de kavels 3 en 4. De Bruijn richt hier een wagenmakerij op, sinds 1750 eigendom van Willem van der Laak en sinds 1784 van Pieter Korevaar. In 1806 had het huis nummer 45. De wagenmakers wonen er zelf.

Willem van Dijk had hier in 1731 ook een huisje op een erf van 14 roeden 2 voet, ongeveer 52 m<sup>2</sup> in kavel 4. Formeel had hij dit al in 1707 overgedragen aan het dorpsbestuur maar hij mocht er tot zijn dood (in 1747 uiteindelijk) blijven wonen. Het pand is in 1750 afgebroken en de grond kwam bij het land van de boerderij op kavel 4.

De boerderij (later Vlamingstraat 77) en het land worden in 1732 door de weduwe van Gerrit van der Vaart aan haar zoon Vrank van der Vaart verkocht. Jannetje Kerkhoven, weduwe van Vrank van der Vaart, verkoopt het in 1762 aan Arij Crijne Sprenkhuijzen uit Naaldwijk. Zijn weduwe verkoopt de boerderij in 1789 aan Arie Visser. In 1817 woont diens zoon Arie Visser (geb. 1793) er. De eigenaren bewoonden zelf de boerderij.

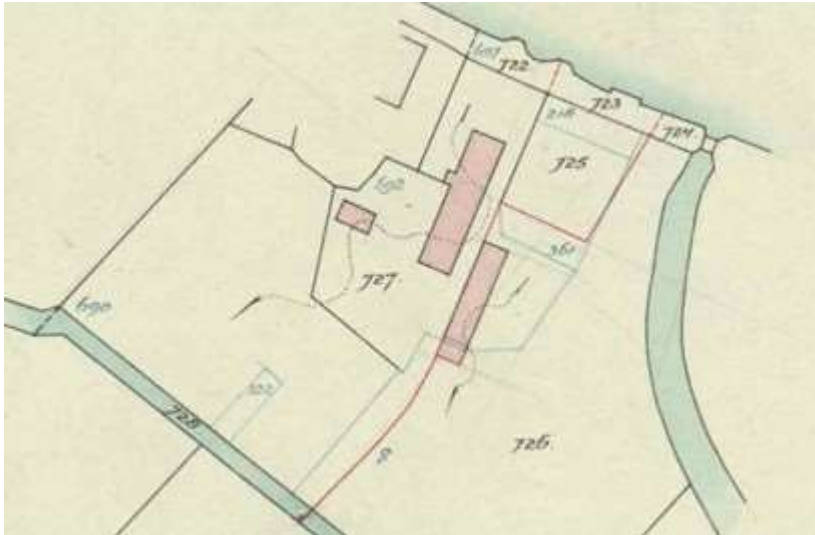
### **Kavel 5 (Vlamingstraat 89)**

De boerderij (later Vlamingstraat 89) en het land worden in 1727 gekocht door Aart Jansz Bos. Zijn weduwe voert het bedrijf na 1738 en in 1769 wordt zoon Cornelis Aartsz Bos eigenaar. In 1776 gaat het complex over op Cornelis Cornelisz Bos en in 1822 verkoopt deze de boerderij aan zijn zoon Job Bos, die echter al in 1828 overlijdt. De boerderij wordt dan voor zeven jaar verpacht aan Cornelis van der Wal.

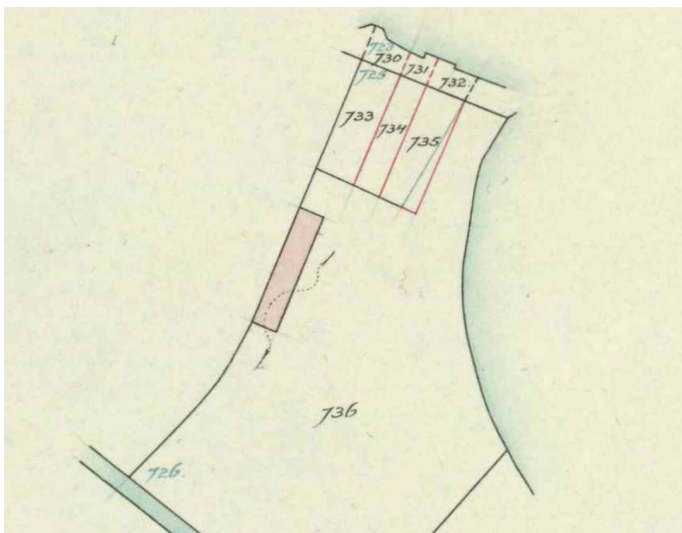


## Vlamingstraat 1-9

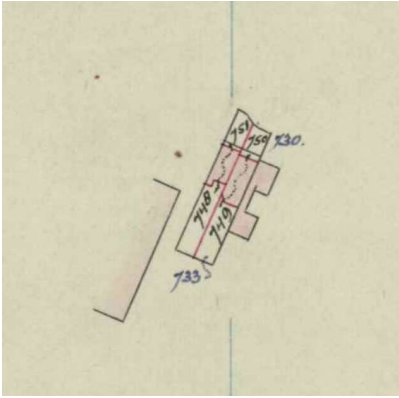
- 1: garage, gebouwd 1923**
- 3: woonhuis boven werkplaats, gebouwd 1923**
- 5: woonhuis en schilderswerkplaats, gebouwd 1923**
- 7: woonhuis, gebouwd 1930**
- 9: woonhuis, gebouwd 1925**



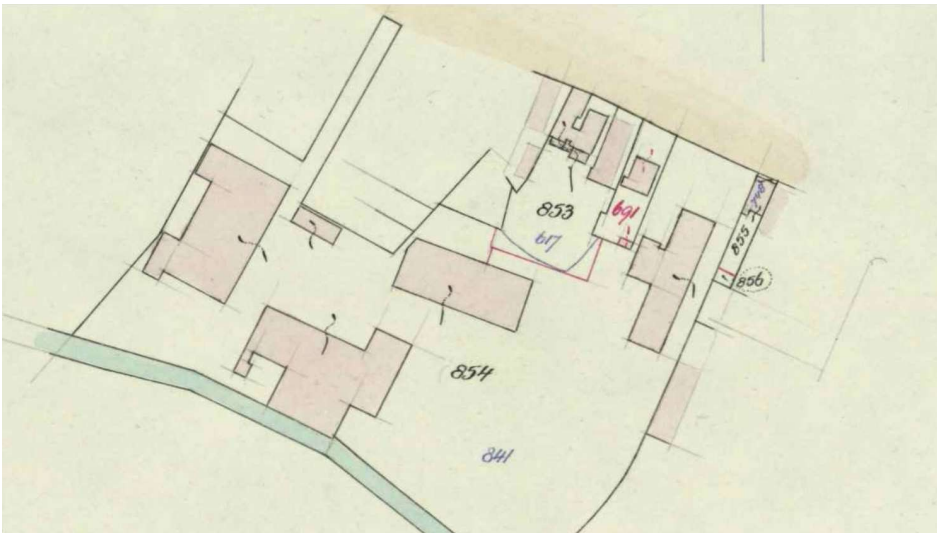
1923: Adrianus Jacobus Noordam verkoopt land en schuur van Vlamingstraat 15 aan Andreas Johannes Karens: perceel 726. De tuin en het stukje grond aan de straat splitst hij van het geheel af: perceel 725. De boerderij en schuur, perceel 727, verkoopt hij aan Bernardus Brinkers, koopman.



1923: de voormalige tuin aan de weg wordt in drieën verkocht: perceel 735 aan Dirk Franx, smid, later autohandelaar, die daar een huis bouwt: Vlamingstraat 3. In 1940 zou daar een garage naast komen: Vlamingstraat 1. Perceel 734 wordt verkocht aan Leendert Franciscus van Herwijnen, schilder, die daar in 1924 een huis en werkplaats bouwt: Vlamingstraat 5 en perceel 733 ook aan Dirk Franx, die daar in 1925 nog een huis bouwt: Vlamingstraat 9



1930: perceel 733 wordt gesplitst en Dirk Franx laat tussen 9 en 5 samen met zijn zwager Pieter Jacobus van Herwijnen, aannemer, een huis bouwen: Vlamingsstraat 7



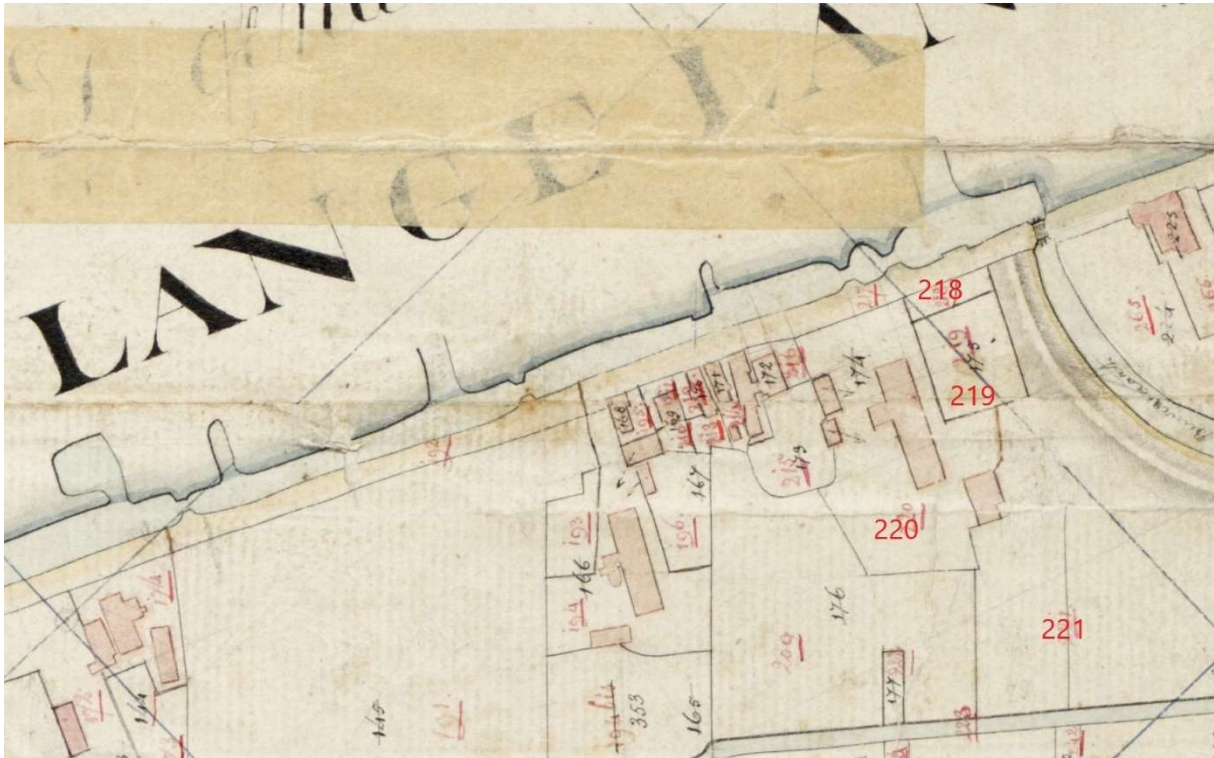
1951: hermeting Vlamingsstraat 9: perceel 855 ontstaat

## Vlamingstraat 11-13-15

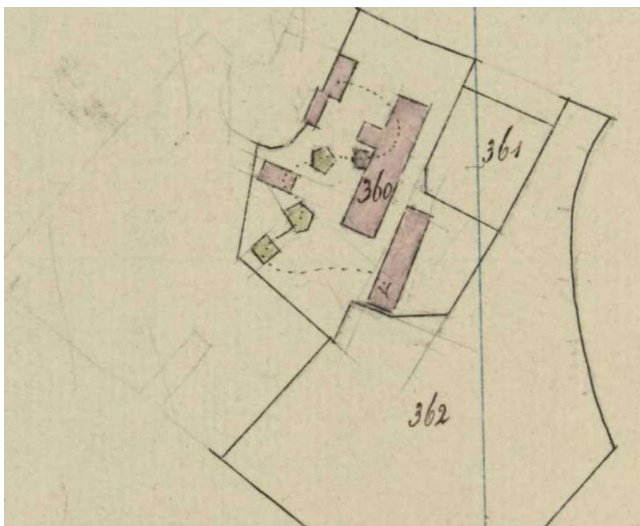
**11: schuur bij 15, herbouwd 1858**

**13: bouw 1932 boerderij Bijdorp**

**15: bestond al voor 1832, buiten gebruik als boerderij rond 1923, gesloopt ca. 1965**



1832: perceel 220 is de boerderij, 218 langs de weg hakhout, 219 tuin, 221 weiland. Eigendom van bouwman Hendrik Koetsier, later (voor 1858) van Leendert Koetsier, bouwman. De familie Koetsier bewoont de boerderij zelf.



1858 grensverandering: ontstaan E 360 boerderij, bargaen en schuren, E 361 iets verkleinde tuin en 362 weiland; het bosje langs de weg (perceel 218) staat niet ingetekend. Vanaf ca. 1889 eigendom van landbouwer Adrianus Koetsier. Hij verkoopt het ca. 1897 aan mr. Carel Willem J.J. Pape, sub officier van justitie te Den Haag. In 1909 is Pieter Willem van Reeuwijk er boer. Pape verkoopt het ca. 1919 aan Adrianus Jacobus Noordam, directeur zuivelfabriek te Zegwaard.





1920: Noordam splitst het perceel en verkoopt perceel 691 aan buurman Gerrit Jongerius, die daar jaren later in 1935 een huis bouwt: Vlamingstraat 17. De boerderij Vlamingstraat 15 (perceel 692) blijft intact maar er wordt niet meer geboerd.

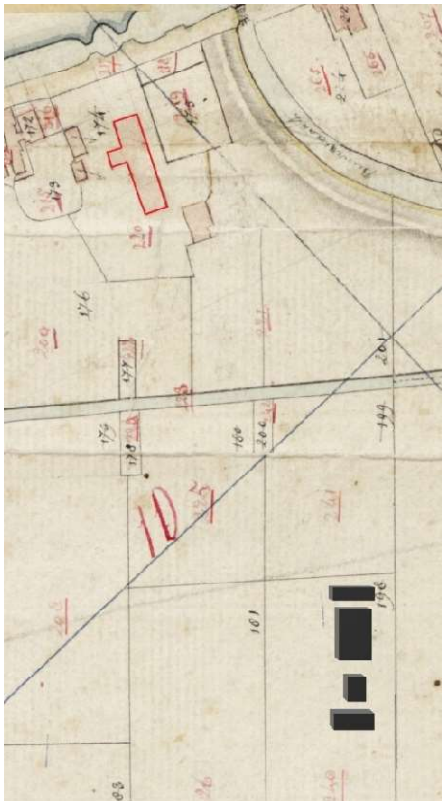


Boerderij Vlamingstraat 15 rond 1960



1923: Noordam verkoopt land en schuur (Vlamingstraat 11) aan Andreas Johannes Karens: perceel 726. De tuin en het stukje grond aan de straat splitst hij van het geheel af: perceel 725 (later Vlamingstraat 1-9). De boerderij (nr. 15) en schuur, perceel 727, verkoopt hij aan Bernardus Brinkers, koopman.

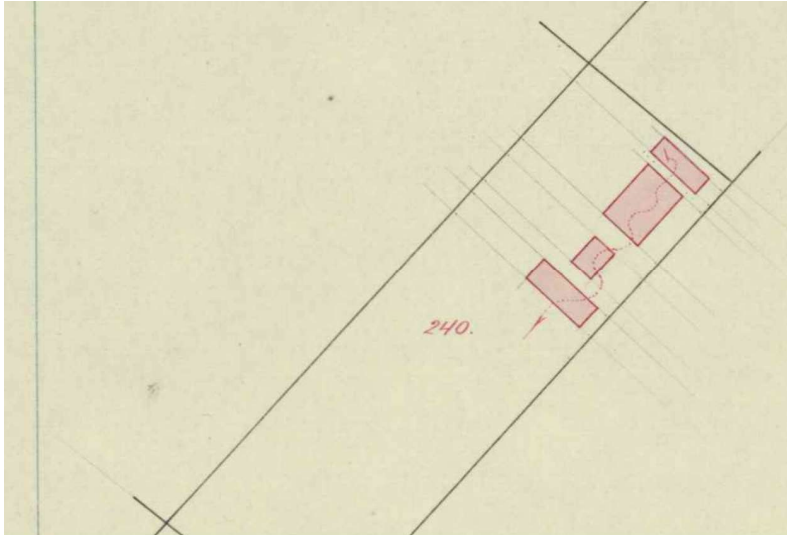
Hierdoor ontstaat in feite de later Bijdorplaan tussen nr. 9 en nr. 15. De laan vormt de toegangsweg naar de in 1932 door A.J. Bos gebouwde boerderij Bijdorp (Vlamingstraat 13) ten zuiden van perceel 726 over de vaart (niet op het kaartje).



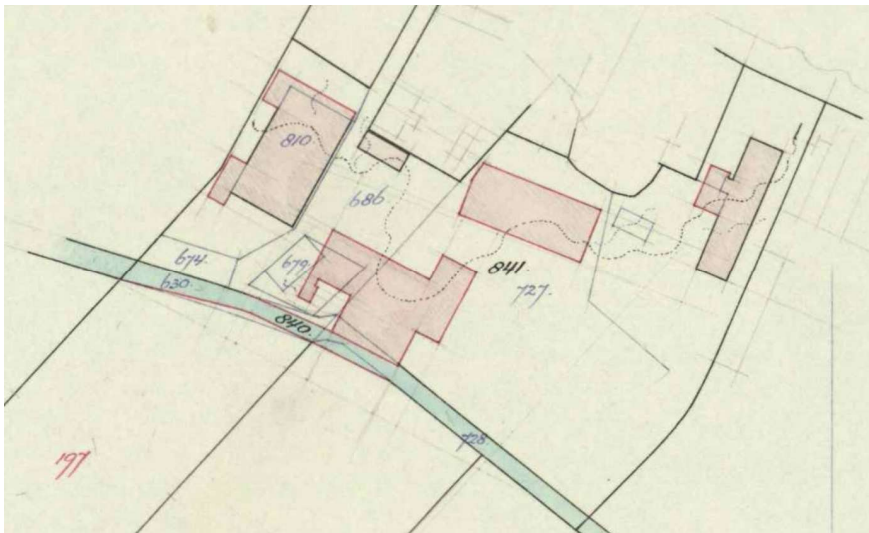
Ligging van de gebouwen Vlamingstraat 13 (zwarte blokken) ten opzichte van de boerderij Vlamingstraat 15 (bovenaan, rood omlijnd) op de kaart van 1832



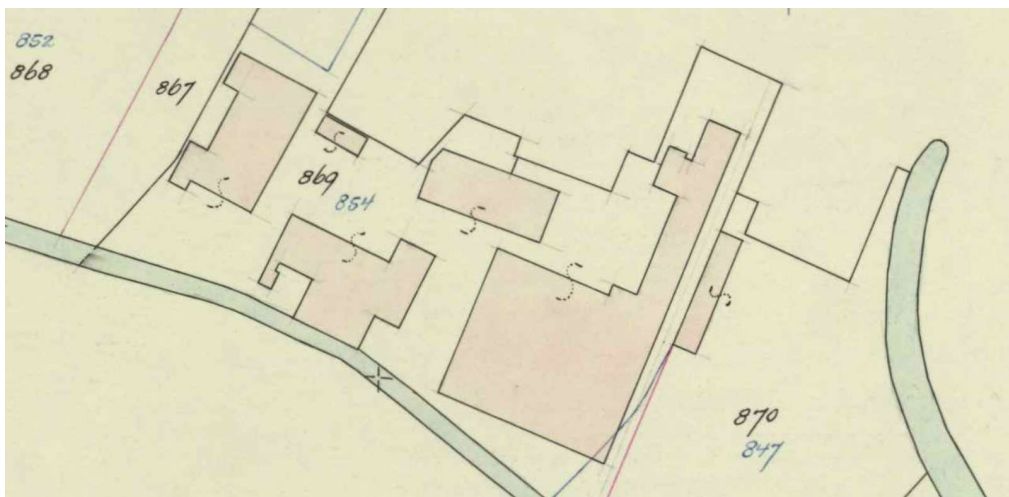
De boerderij aan de Bijdorplaan



1933: nieuwe boerderij van A.J. Bos ingetekend op perceel 240. Dit zou Vlamingstraat 13 worden, later Bijdorplan. Pachtter was H.J.W. de Mol, later J.A.W. Bos Mzn. De boerderij is begin jaren (19)70 gesloopt. In één van de bijgebouwen zou het Rode Kruis zijn intrek nemen.



1941: Bernardus Brinkers heeft o.a. zijn percelen 727 en 686 samengevoegd, waardoor de boerderij Vlamingstraat 15 (rechts) nu deel uitmaakt van perceel 841, dat wordt omschreven als: twee huizen (15 en 43), garage, fabriek (vm. perceel 810), kantoor, schuren en transformatorhuis





1951: de voormalige boerderij (rechtsboven) is aan de nieuwe Hardglasfabriek vast gebouwd, onderdeel van perceel 854



1965: de boerderij is gesloopt (rechtsboven, blauwe lijnen)

## Vlamingstraat 17

**Gebouwd 1935, gesloopt 1974**



Vlamingstraat 17 naast de smederij nr. 19



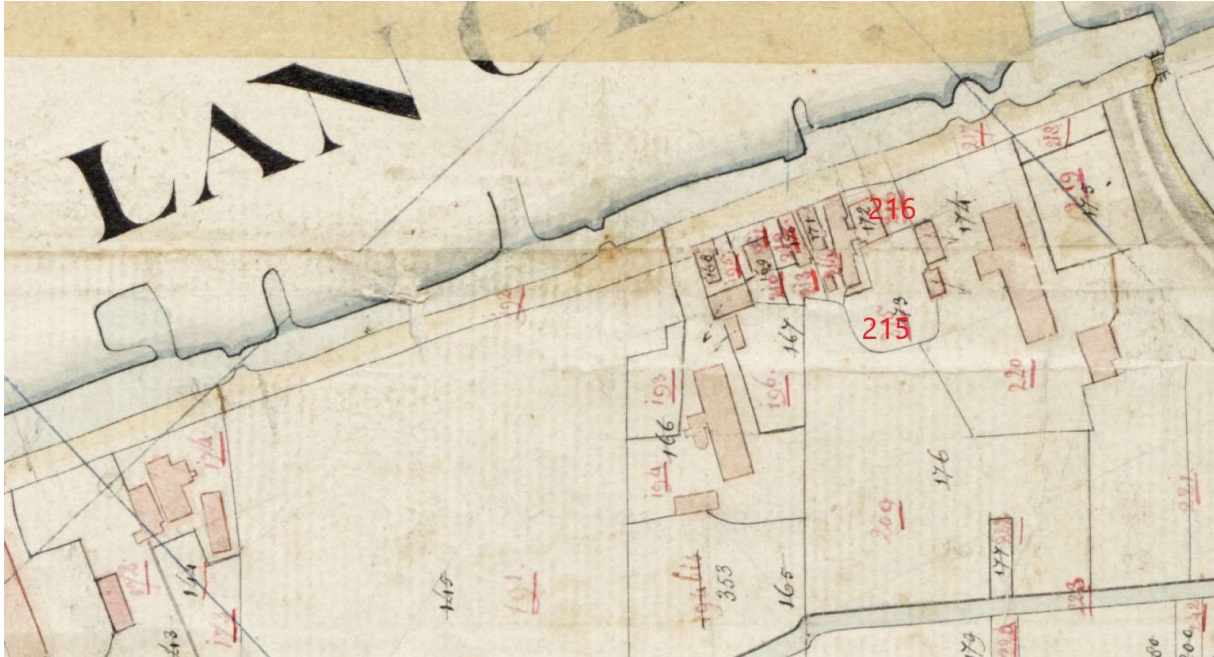
1920: A.J. Noordam splitst de grond van Vlamingstraat 15 en verkoopt perceel 691 aan buurman Gerrit Jongerius, die daar later, in 1935 een huis (niet ingetekend) bouwt voor zijn dochter Mien die trouwt met Bram Groenheijde: Vlamingstraat 17. In ca. 1954 wordt het echtpaar Groenheijde eigenaar van het huis.




1965: de grens van Vlamingstraat 17 verschuift iets naar het westen, perceel 917. Groenheijde verkoopt het ca. 1973 aan de gemeente Zoetermeer, waarna het wordt gesloopt.

## Vlamingstraat 19-21-23

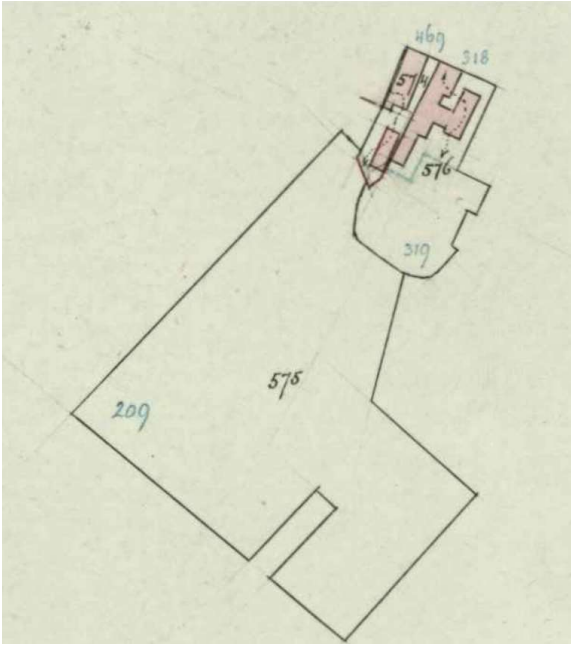
**19: huis, later werkplaats met achterhuis, gebouwd ca. 1838**  
**21: smederij, gebouwd voor 1832**  
**23: woonhuis, gebouwd voor 1832, eind 19<sup>e</sup> eeuw van nieuwe gevel voorzien**  
**Alles gesloopt ca. 1974**



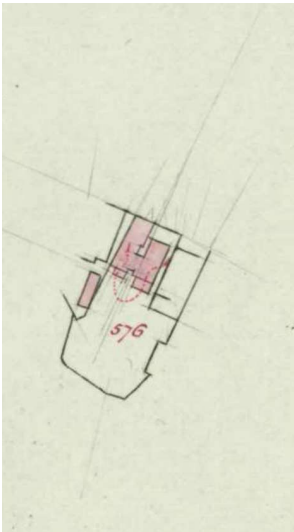
1832: perceel 215 (ronde uitstulping) is tuin tot aan de weg, perceel 216 is de smederij, eigendom van de weduwe van Willem van Keulen; toen omschreven als een huis en een werkhuis. In 1805 had Van Keulen het oostelijke pand gekocht, toen nog een huis.



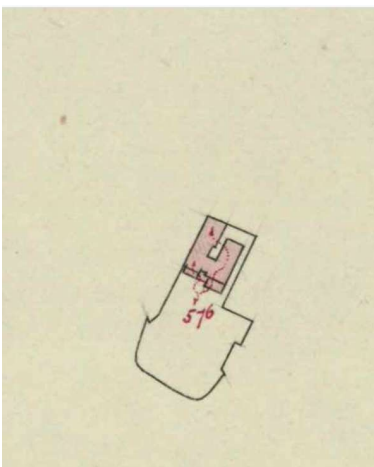
1838 ca.: stukje tuin aan de weg wordt bebouwd met een nieuw huis, perceel 317: Vlamingstraat 19. Na het overlijden van Willem van Keulen in 1831 hertrouwt zijn weduwe met smid Hendrik Breugem. Zij bewonen het huis (Vlamingstraat 23) aangrenzend aan de smederij (Vlamingstraat 21). Ca. 1880 erft Pieter Jongerius de smederij (317-318-319). Hij is dan ook eigenaar van het westelijke buurpand (perceel 469, voorheen 214, Vlamingstraat 25), dat hij ca. 1887 verkoopt aan Huig Scheer. 1896 ca. verkoopt Pieter Jongerius zijn bezit aan Amilius Jongerius, die in 1909 op nr. 23 woont.



1903: percelen 318 en 319 samen in perceel 576

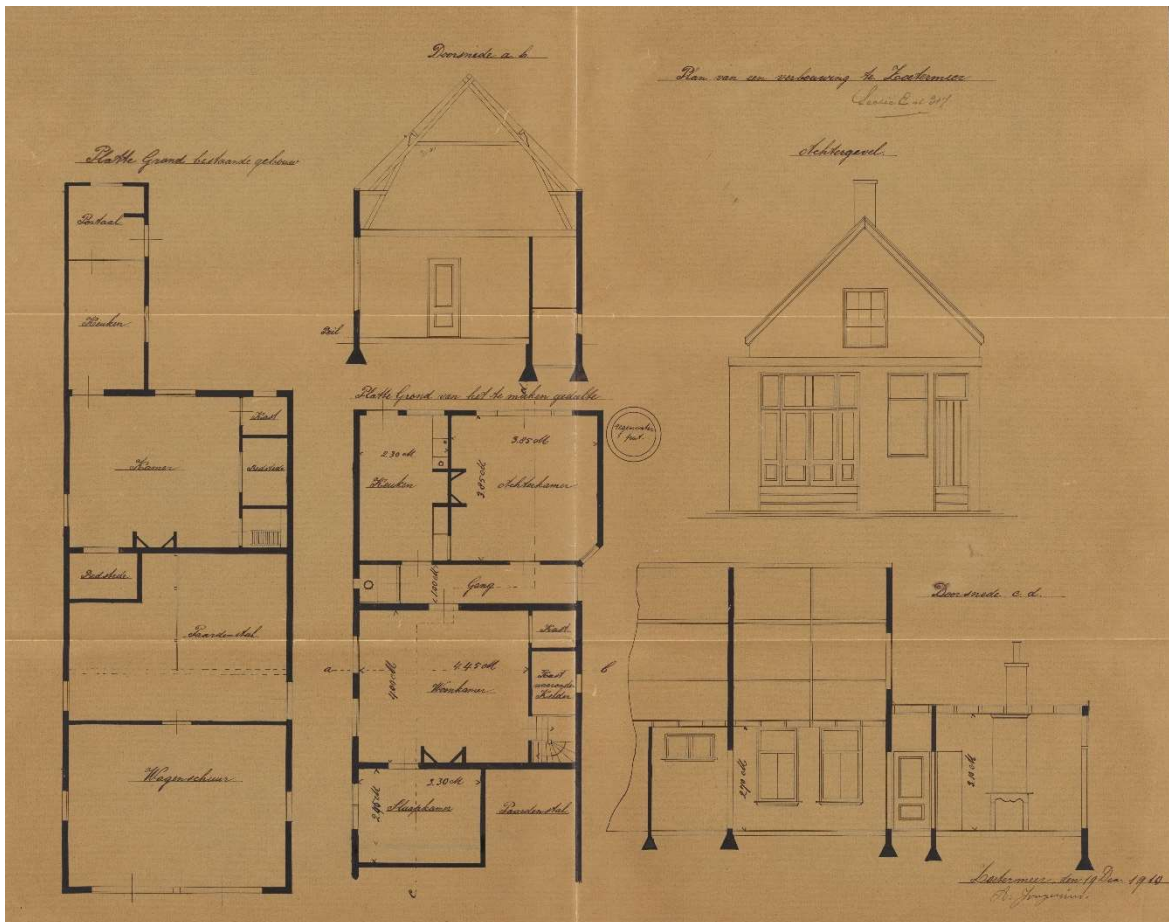


1905: werkplaats bijgebouwd?



1907: bijbouw?

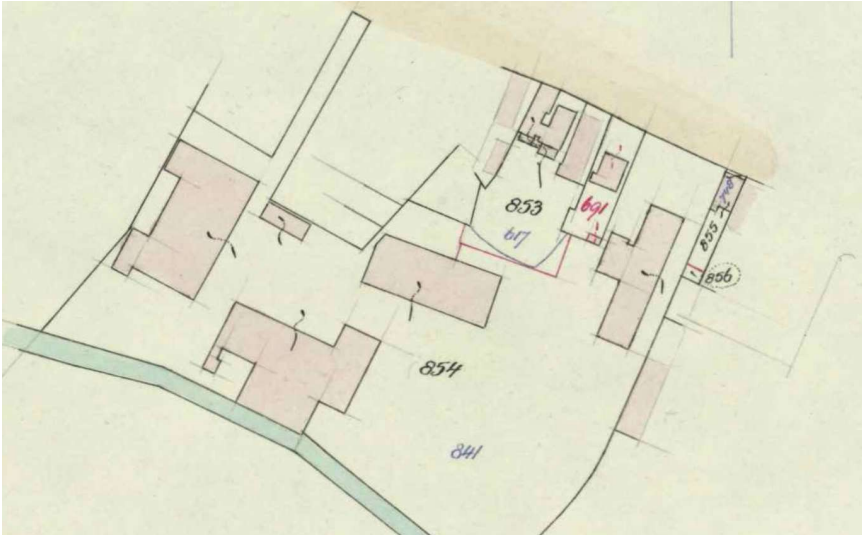




1910 (verg.nr. 52): Amilius Jongerius laat nr. 19 (E 618) naar achteren uitbouwen; wagenschuur aan de straat en paardenstal daarachter blijven gehandhaafd. De kamer wordt verbouwd en naast de keuken komt een achterkamer



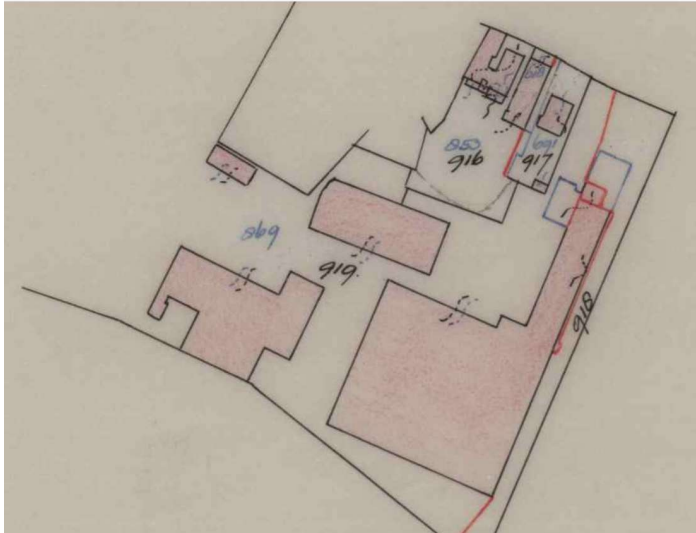
1912 ca. (kaart 1920): perceel 317 wordt 618 en perceel 576 (voormalig 318-319) wordt perceel 617. Buurman Noordam verkoopt perceel 691 aan Gerrit Jongerius, die daar jaren later in 1935 een huis bouwt: Vlamingstraat 17.



1951: perceel 617 wordt vergroot: perceel 853 ontstaat



Vlamingstraat 19 (deels), smederij 21, woonhuis 23 en nrs. 25-27-29, ca. 1970

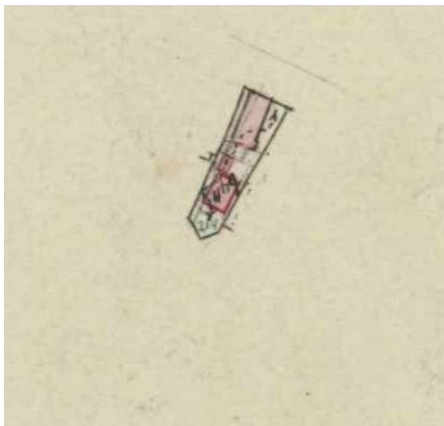


1965: de Erven Gerrit Jongerius verdelen de boedel. De smederij gaat naar Albertus Jongerius en de grens van Vlamingstraat 17 verschuift iets naar het westen waardoor het smederijperceel nummer 916 krijgt. De familie bewoont het huis en voert het bedrijf tot de sloop ca. 1974.

## Vlamingstraat 25

**Gebouwd voor 1832, in 1903 wordt een pakhuis achter het huis gebouwd, alles gesloopt ca. 1974**

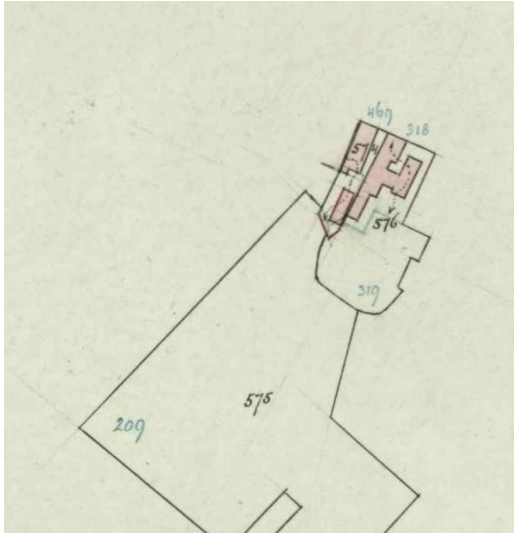
Voor en in 1832 is het eigendom van Jaapje Poot, weduwe Pieter de Vogel, getrouwd met Meindert de Vroom. De bewoners komen en gaan. Het wisselt 4x van eigenaar voor Pieter Jongerius het koopt en in 1881 de schuur laat bouwen.



1881: E 214 wordt E 469 door bijbouw schuur

Ca. 1887 verkoopt hij het aan Huig Scheer, die de schuur deels herbouwt en het geheel ca. 1902 verkoopt aan boterhandelaar Arie den Hoed, die er in 1909 ook woont.





1903: E 469 wordt E 574 (oppervlak van 189 naar 245 m2, onduidelijk welke oorzaak); het gebouw op het erf is een nieuw pakhuis



1920: ontstaan perceel 689, dat eigendom wordt van de eigenaar van perceel 574, dus niet bij 688 hoort. Den Hoed verkoopt het rond die tijd aan boer Arie Noordam, die er ook een aantal jaren woont. Zijn weduwe verkoopt het ca. 1962 aan Arie Marinusz Bos, boer van de Rokkeveenseweg.



1969 ca.: vereniging van percelen 574 en 689 tot 1079 (Vlamingstraat 25)



## Vlamingstraat 27-29-31

**27: huis en losse schuur in 1832, herbouw ca. 1909?**

**29: huis, gebouwd ca. 1925 op het perceel van de schuur van 27**

**31: schuur bij 29, gebouwd ca. 1925 op het perceel van de schuur van 27**



Van der Lecq voor zijn huis nr. 27, gesloopt 1909



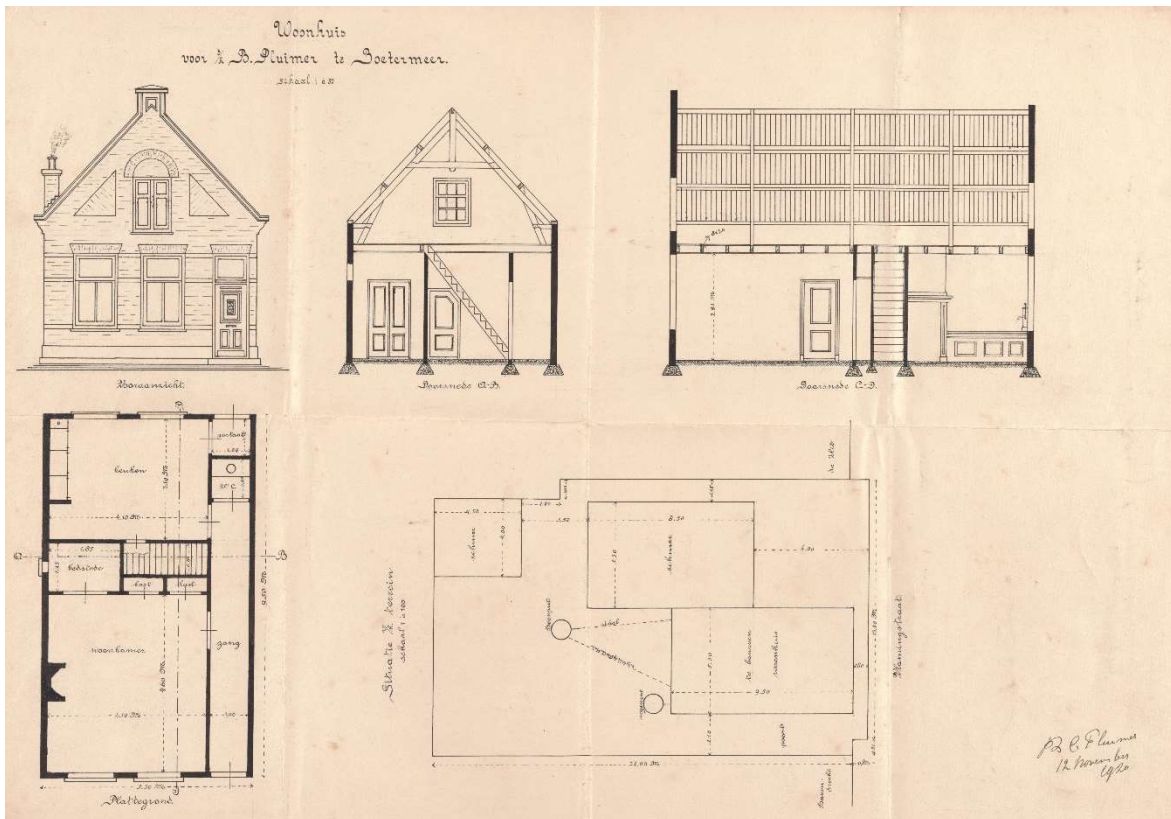
1909: de percelen 210-211-212-213 verenigd tot 610

In 1832 was dit eigendom van Jan van der Lecq, vanaf ca. 1877 van Cornelis van der Lecq. 211 was een schuur, 212 het woonhuis. Op deze tekening is de schuur vernieuwd en is er een schuurtje achter gebouwd. Ook het woonhuis lijkt iets naar het westen uitgebouwd en perceel 211 is vergroot naar het westen. Perceel 610 is 100 m<sup>2</sup> groter dan de oude 4 percelen samen door toevoeging van een stukje van perceel 462. De Van der Lecqs wonen er zelf.

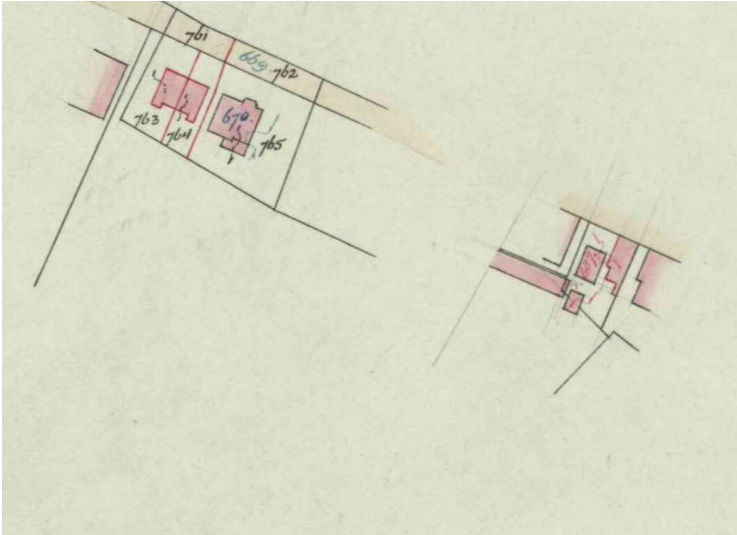
Van der Lecq verkoopt ca. 1918 aan Willem Lans, bouwkundige te Rotterdam, die het ca. 1920 verkoopt aan Bastiaan Pluimer en Adrianus Barendrecht.



1920: Barendrecht is eigenaar van perceel 688 (Vlamingsstraat 27) dat hij ca. 1924 verkoopt aan Johan van Diemen die het direct doorverkoopst aan Cornelis Havenaar. Deze bouwt er een nieuw huis en begint een sigarenhandel. Pluimer is eigenaar van 687 (Vlamingsstraat 29), de naar achter gelegen schuur; hij bouwt daar in 1920 een huis (Vlamingsstraat 29) en een schuur.



1920 (verg.nr. 129): B. Pluimer ontwerpt een huis voor zichzelf, Vlamingsstraat 29



1930: kaart van perceel 687 bijgewerkt: nieuw huis (Vlamingstraat 29) en kleinere schuur (later nr. 31).



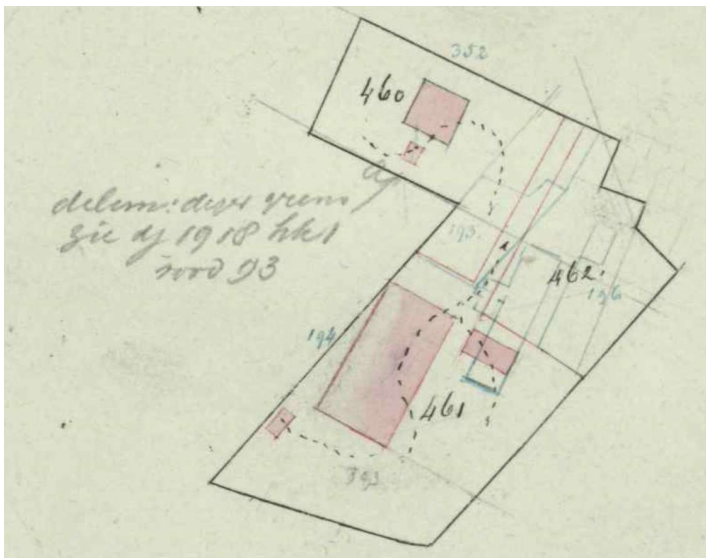
Vlamingstraat 19-21-23-25-27-29, 31 (schuur) en 33 (halsgevel)



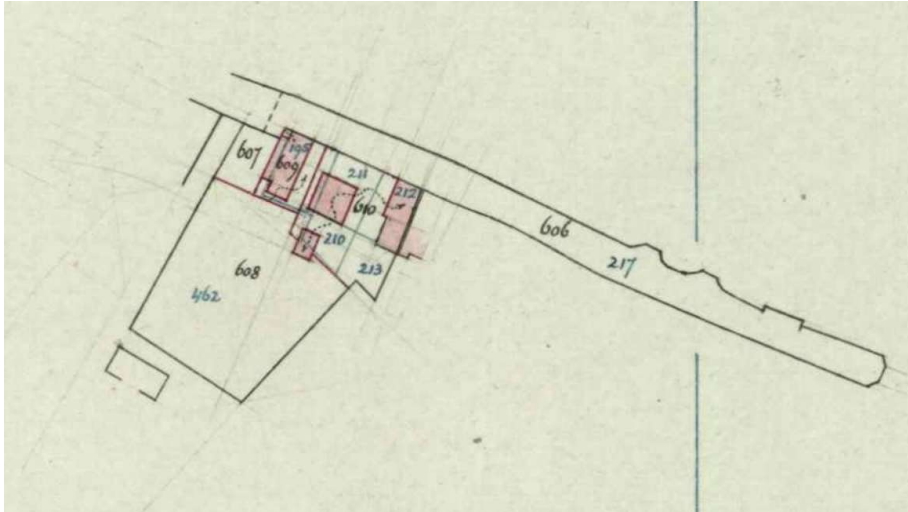




Vlamingstraat 33 (rechts) rond 1900. Met rieten dak nr. 27.



1878: boerderij gesloopt en ernaast een grote en een kleine schuur (perceel 461 met uitgang naar de straat) gebouwd. Links bovenaan (perceel 460) het in 1856 gebouwde herenhuis Vlamingstraat 49.



1909: hermeting, perceel 195 (Vlamingstraat 33) wordt 609. De Wit verkoopt het huis in 1931 aan schoenmaker Johannes Kaashoek, die er ook gaat wonen. Hij verkoopt het ca. 1960 aan Brinkers Margarinefabrieken. Die verkopen het vervolgens ca. 1966 aan de gemeente Zoetermeer.

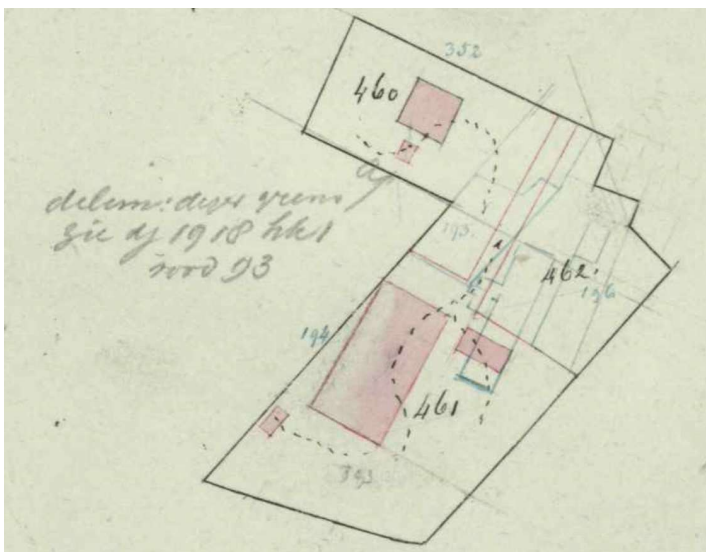
## Vlamingstraat 35-43 De Laan

**35:** huis op de hoek Vlamingstraat / Laan, gebouwd 1910

**37:** huis met forse tuin, gebouwd 1918, onbewoonbaar verklaard, gesloopt wellicht 1987

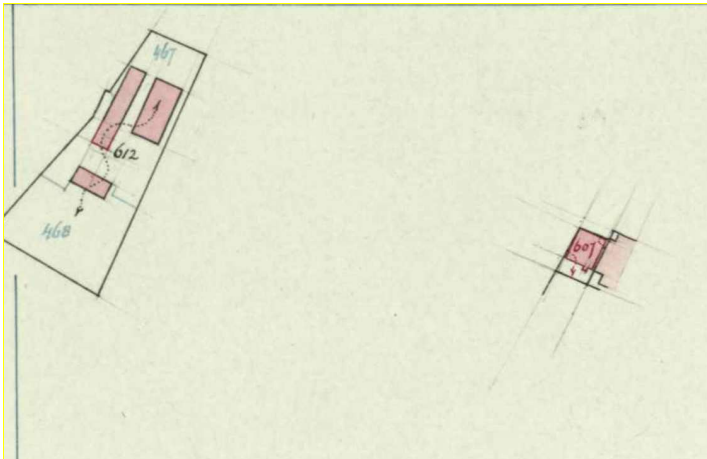
**39-41:** dubbel huis, gebouwd 1918, gesloopt 1987

**43:** schuur uit 1878 bij nr. 45, ca. 1914 verbouwd tot woonhuis, gesloopt 1987

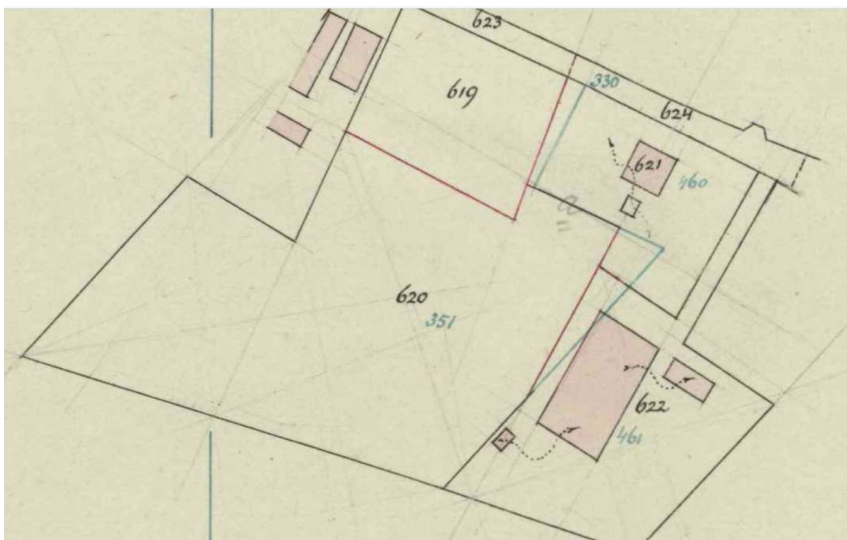


1878: ontstaan van de Laan langs perceel 462 (tuin) als toegang naar de schuren op perceel 461. De grote schuur is later Vlamingstraat 45-47, de kleine schuur is later Vlamingstraat 43.

Eigenaar Hendrikus Johannes Augustijn verkoopt (o.a.) de tuin in 1894 aan Van Koningsbruggen, wiens weduwe de grond in 1900 aan Johannes George Franke verkoopt. Deze splitst het perceel en verkoopt het gedeelte aan de straat aan vrachtrijder Gerrit Oprel en de rest aan Jacobus Vos, koopman.



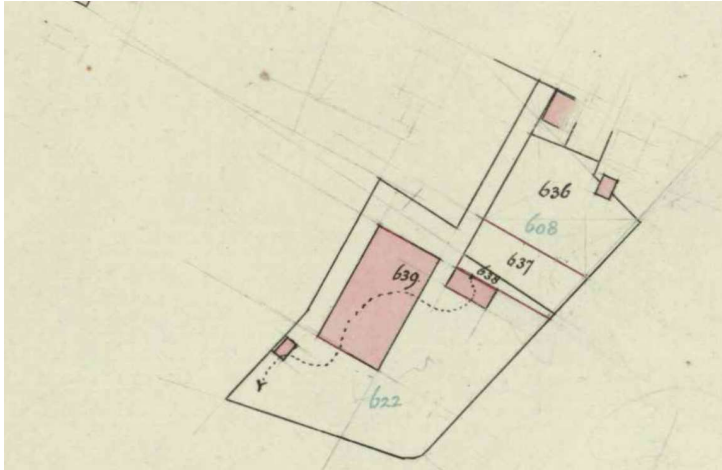
1910: Gerrit Oprel bouwt een huis op perceel 607 (Vlamingstraat 35) op de hoek van de straat en de Laan waar hij zelf gaat wonen.



1913: aanpassing grenzen: de grote en kleine schuur komen op perceel 622. Eigenaar Franke verkocht dit ca. 1913 aan Jacobus Vos, die het doorverkoopte aan Johan Conrad Baxmeier. Deze laat de kleine schuur rechts ca. 1914 verbouwen tot woonhuis (Vlamingstraat 43). Al eerder (1909) woont Christiaan Pauk in deze buurt, mogelijk in nr. 43.







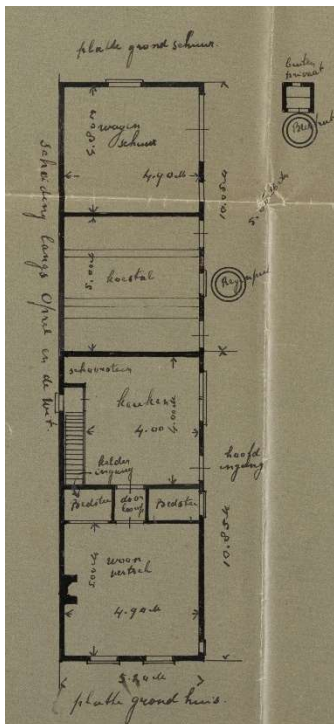
1915: Jacobus Vos splitst en verkoopt een deel (perceel 636) van de tuin aan Giel Klos. Het strookje 638 koopt hij van J.C. Baxmeier en voegt het later bij perceel 663.



1918: Giel Klos bouwt op perceel 636 een huis (Vlamingstraat 37) en Jacobus Vos bouwt twee huizen (perceel 637 wordt 662-663, Vlamingstraat 39-41) die hij ca. 1919 verkoopt. Nr. 39 heeft verschillende eigenaren tot het ca. 1943 aan Brinkers Margarinefabrieken wordt verkocht. Nr. 41 is vanaf ca. 1927 eigendom van Arie, later J.P. Baars en wordt ca. 1982 aan de gemeente verkocht.



1916 (vrg.nr. 95): bouw Vlamingstraat 37



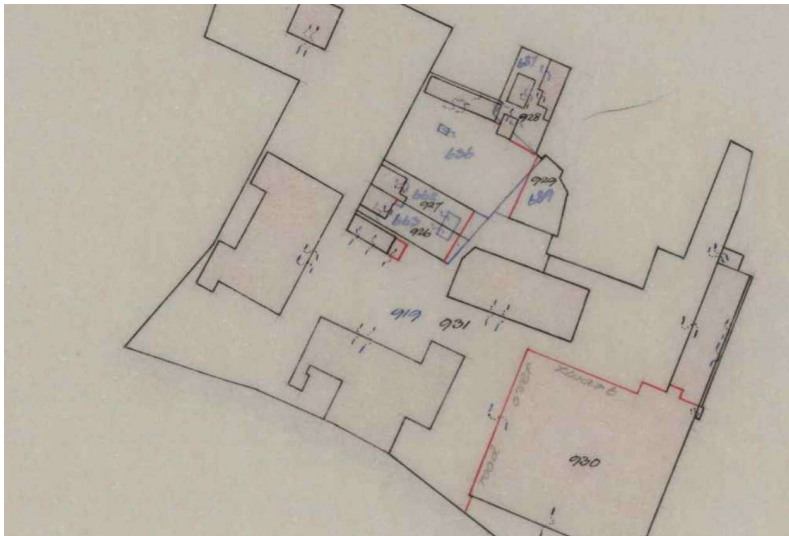
1916 (verg.nr. 95): bouw woning, koeienstal en wagenshuur (nr. 37) voor Giel Klos



De Laan van Brinkers met aan de straat nr. 35, daarnaast nr. 37, dan een tuin, dan 39-41 en als laatste nr. 43



Vlamingstraat 39-41 en 43

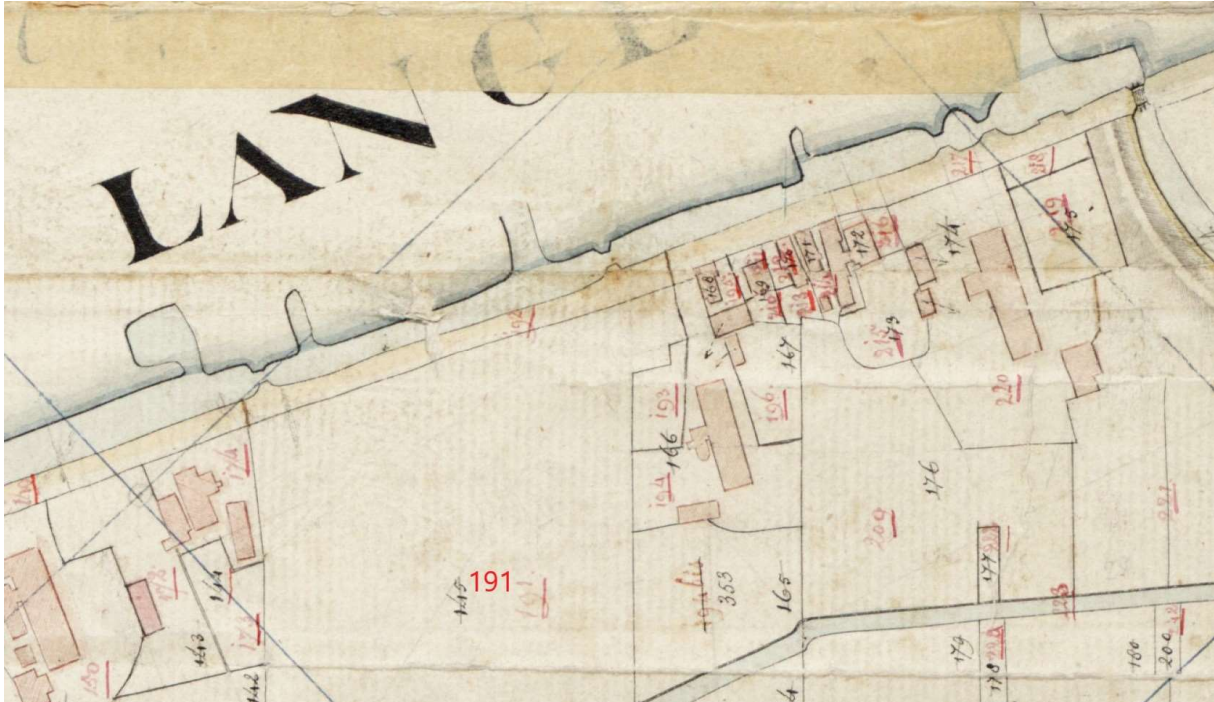


1965 ca.: aanpassing grenzen: perceel 636 (Vlamingstraat 37 met tuin) wordt onderdeel van perceel 931, het terrein van Brinkers. Vlamingstraat 39-41 krijgen kortere tuintjes, de perceelnummers worden 927 en 926.

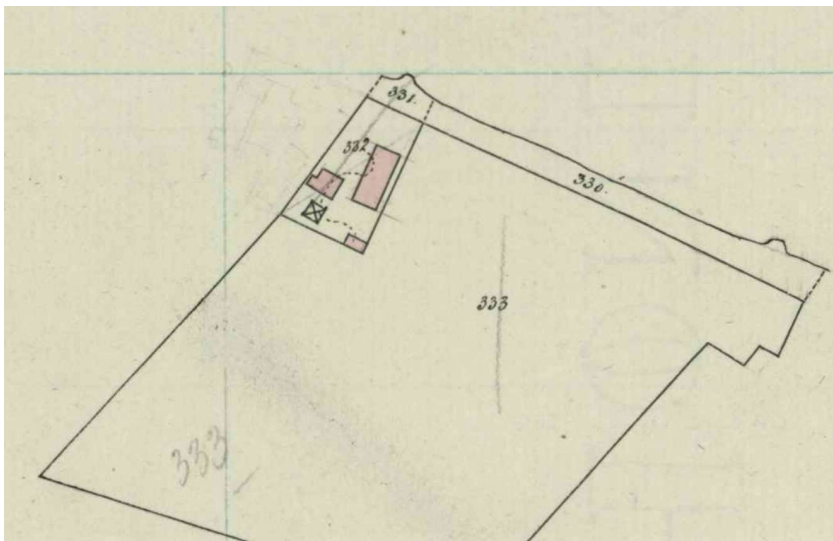
## Vlamingstraat 45 – 47 – 49

**45-47: gebouwd als schuur 1878 (steen 1866?), 1914/1918 twee woningen op de kop, vanaf 1919 uitgebreid tot industrieel complex van Brinkers Margarinefabrieken**  
**49: herenhuis, gebouwd 1857**



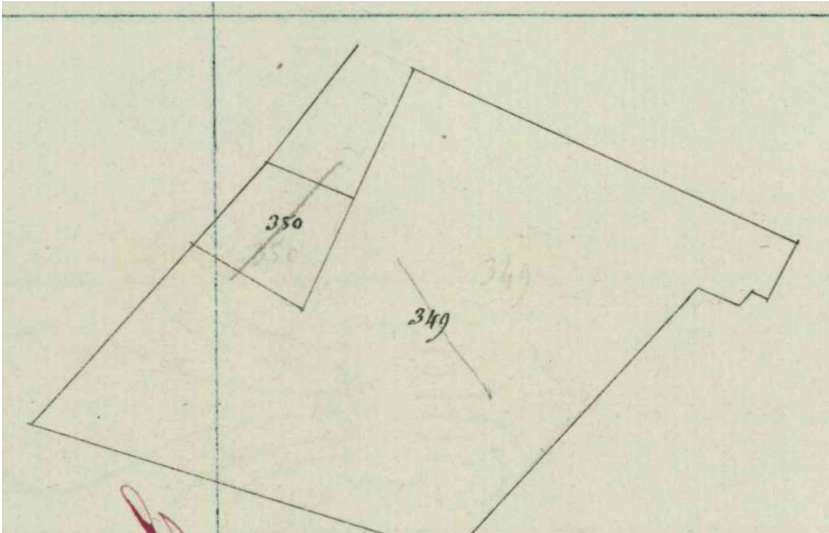


1832: op het brede perceel 191, weiland van Hendrik van den Bosch, zullen later de huizen Vlamingsstraat 49-61 worden gebouwd.

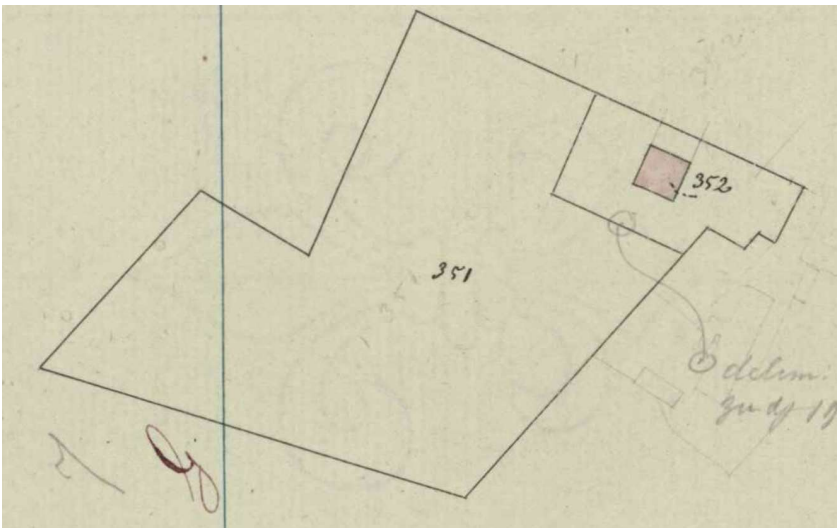


1846: Hendrik van den Bosch verkoopt een hoek weiland aan Gijsbert Verboon, die daar een huis en schuur op bouwt. Perceel 191 wordt 333. De erven van den Bosch verkopen het weiland, inclusief veel ander land en de boerderij naast Vlamingsstraat 33 (rechts van perceel 333) in 1855 aan J.H. Augustijn





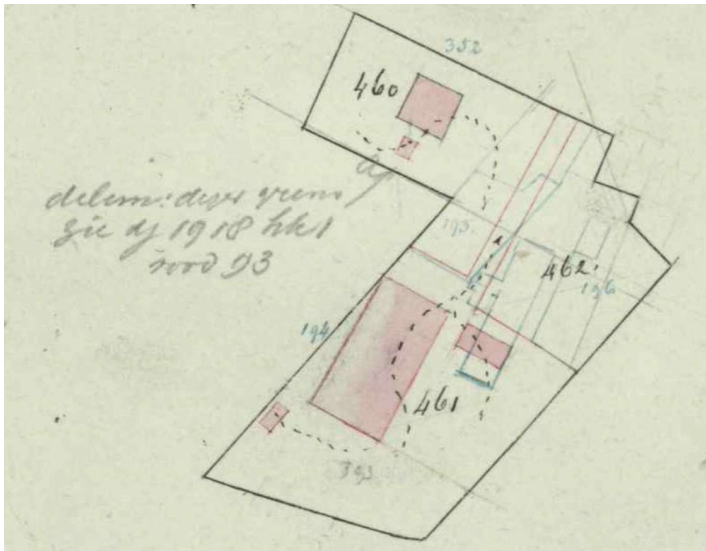
1856: Augustijn verkoopt een hoek tuin (perceel 350) aan zijn buurman Isaac Bos



1857: Augustijn splitst een erf af (perceel 352) en laat daar Akkerlust, Vlamingstraat 49 bouwen

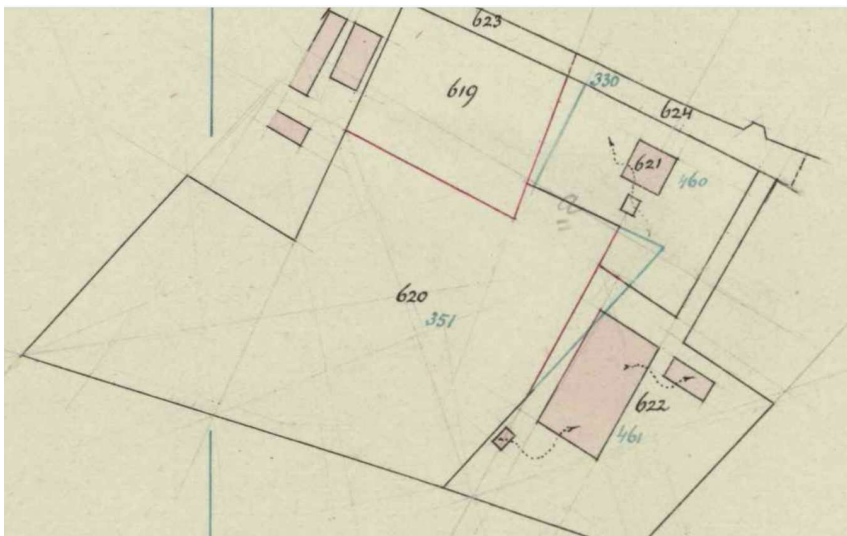


Akkerlust anno 1857



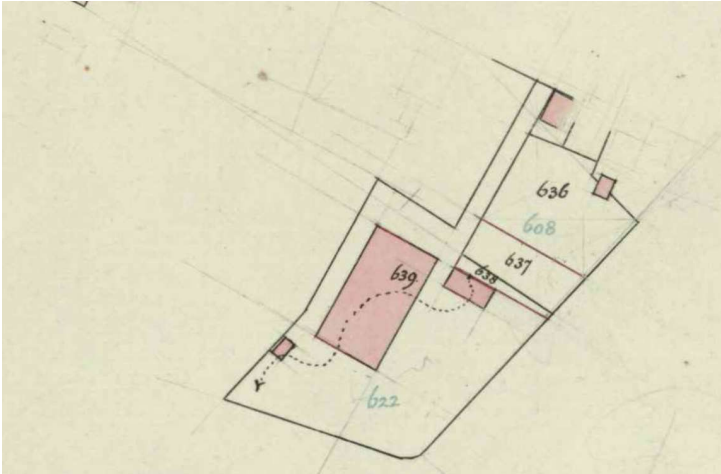
1878: Augustijn was vanaf 1855 ook al eigenaar van de boerderij ten oosten van perceel 351 en 352 (Vlamingstraat naast 33). Het terrein van Vlamingstraat 49 (perceel 460) wordt ten koste daarvan uitgebreid. De boerderij wordt gesloopt (nog te zien: de dunne lijnen links van nr. 462). De nieuwe Laan tussen 461 en 462 (tuin) voert naar de grote en kleine schuur (perceel 461). De grote schuur is later Vlamingstraat 45-47, de kleine schuur is later Vlamingstraat 43. Het kaartje dateert uit 1878 maar misschien vonden sloop van de boerderij en bouw van de schuren al eerder plaats. In de grote schuur zat een gevelsteen met jaartal 1866.

Eigenaar Hendrikus Johannes Augustijn verkoopt (o.a.) de percelen 351, 460, 461 en 462 in 1894 aan Cornelis Hubertus van Koningsbruggen te Den Haag. Zijn weduwe verkoopt het in 1900 aan Johannes George Franke. Het wordt dan omschreven als 1. huis Akkerlust met daarachter 2. een stenen schuur ingericht als werkplaats, een tuin, 3. een stenen gebouw ingericht als tas met stal voor hoornvee en paarden, bergplaats voor hooi, graangewas en gereedschap, bergzolder, dorsvloer en knechtswoning, 4. stenen rytuigberging. De eigenaren wonen tot 1915 zelf in het huis.

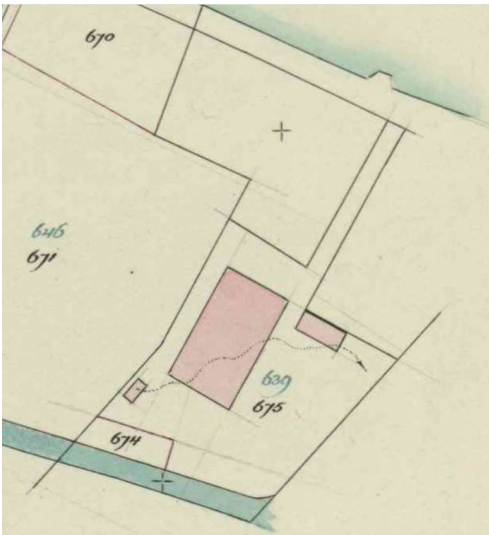


1913: aanpassing grenzen: perceel 619 wordt afgezonderd van het weiland 351; perceel 460 (Vlamingstraat 49) krijgt er een stukje bij; de grote en kleine schuur komen op perceel 622. Eigenaar Franke verkocht 619, 620 en 622 in 1913 aan Jacobus Vos, die 622 doorverkoopt aan Johan Conrad Baxmeier.

Franke verkoopt perceel 621 (Akkerlust) in 1915 aan Bernardus Brinkers, die er gaat wonen.



1915: Baxmeier verkoopt strook 638 aan Jacobus Vos. Perceel 622 wordt 639

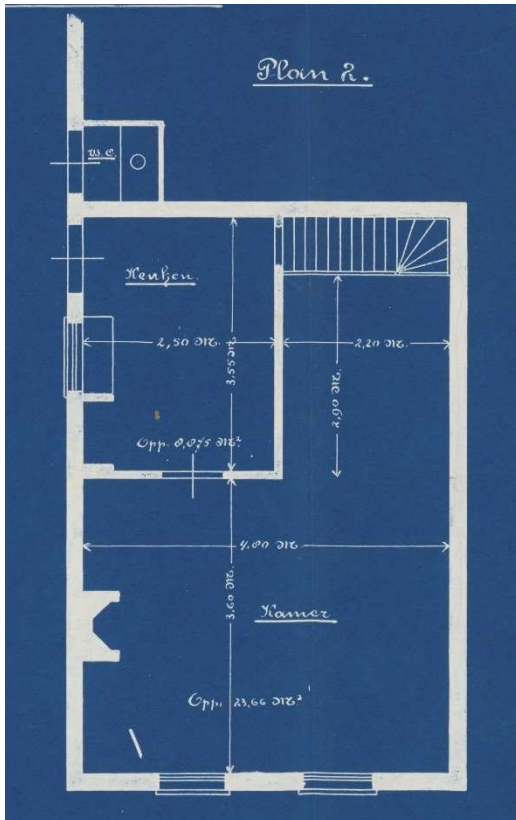


1918: Baxmeier splitst een erfje perceel 674 af

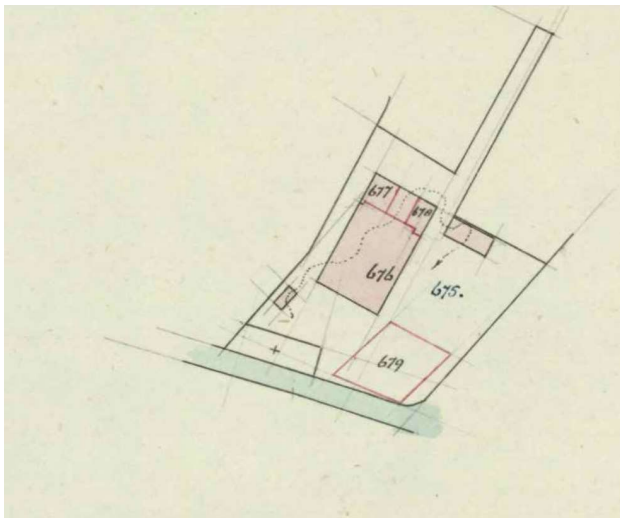


Boerderij nr. 45-47 en (links) later nr. 43 in vol bedrijf



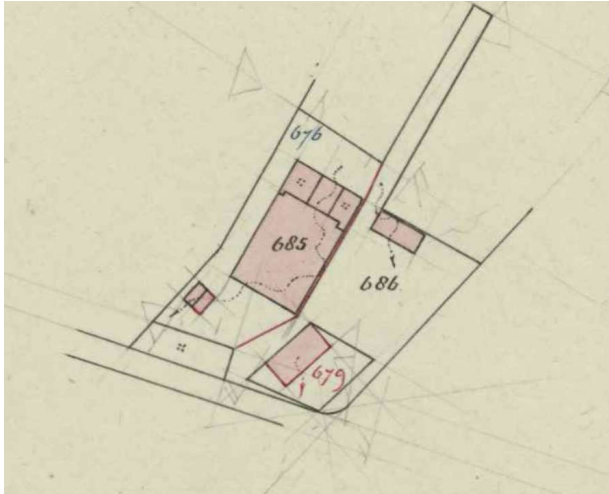


1914 (verg.nr. 71): Baxmeier laat een gedeelte van zijn tas, in gebruik als wagenschuur, verbouwen tot woning; vermoedelijk is dit plan dubbel uitgevoerd en ontstonden zo de woningen op de kop van de grote schuur (nr. 45-47)

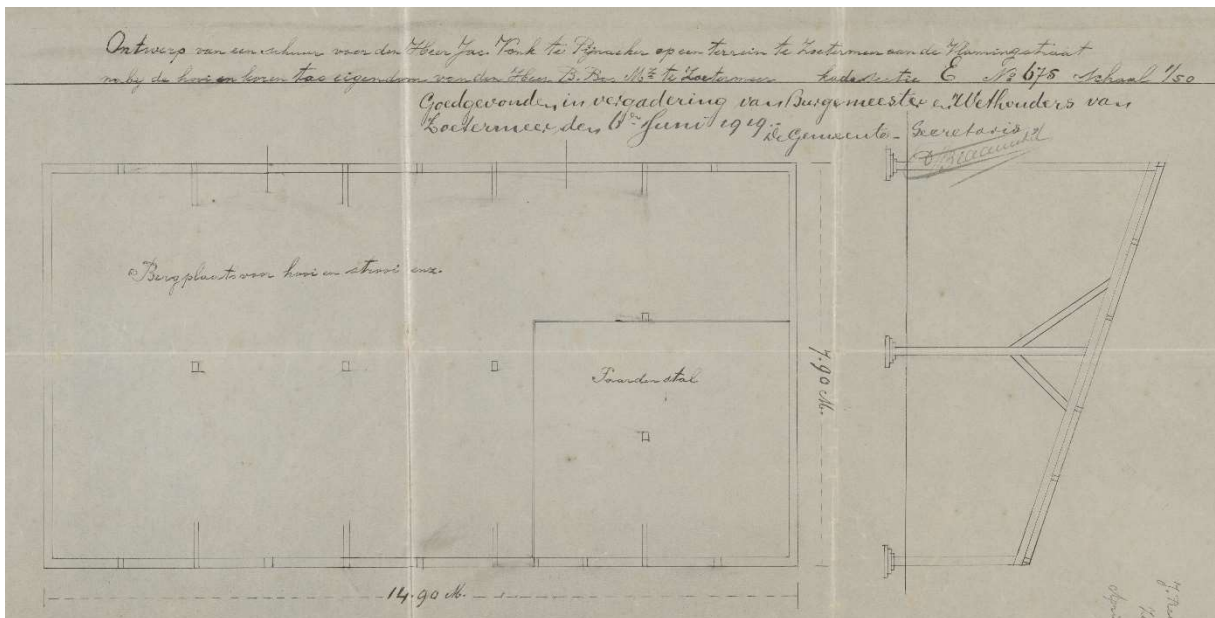


1918: J.C. Baxmeier heeft twee woningen gecreëerd op de kop van de grote schuur (677 en 678): Vlamingstraat 45-47. Perceel 679 is tuin. Hij verkoopt 676 t/m 679 ca. 1919 aan Pieter Sonneveld.

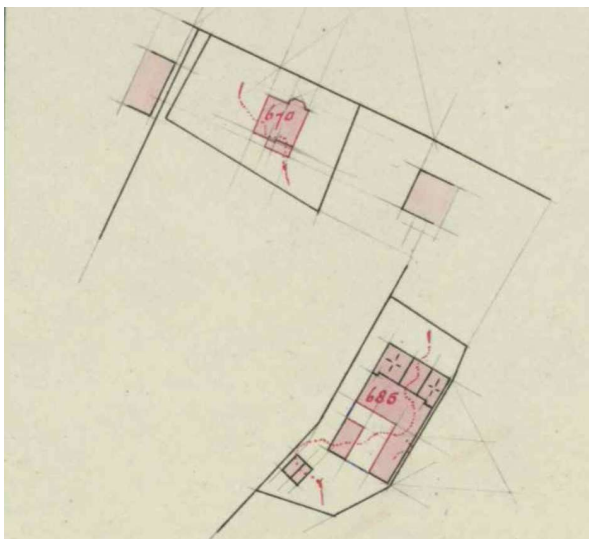




1919: Sonneveld splitst perceel 676: 685 (de grote schuur met de woninkjes en losse schuurtjes, en 686 (Vlamingstraat 43 met de Laan) verkoopt hij aan Bernardus Brinkers; 679 verkoopt hij aan J.J. Vonk, die er een schuur bouwt



1919 (verg.nr. 119): schuur met paardenstal voor Jac. Vonk



1922: bijwerking perceel 685 ('fabriek en erf', Vlamingstraat 45-47); een deel gesloopt?



1923: Bernardus Brinkers koopt van Noordam de boerderij (nr. 15) en schuur, perceel 727



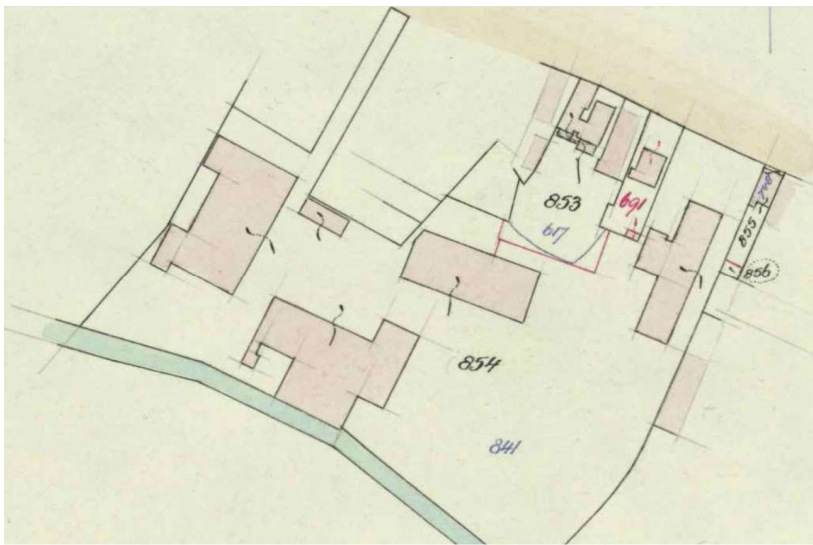
1933: samenvoeging van de percelen die samen de grote schuur vormden, nu fabriek, kantoor en erf van B. Brinkers (Vlamingstraat 45-47); rechts de schuur perceel [679]



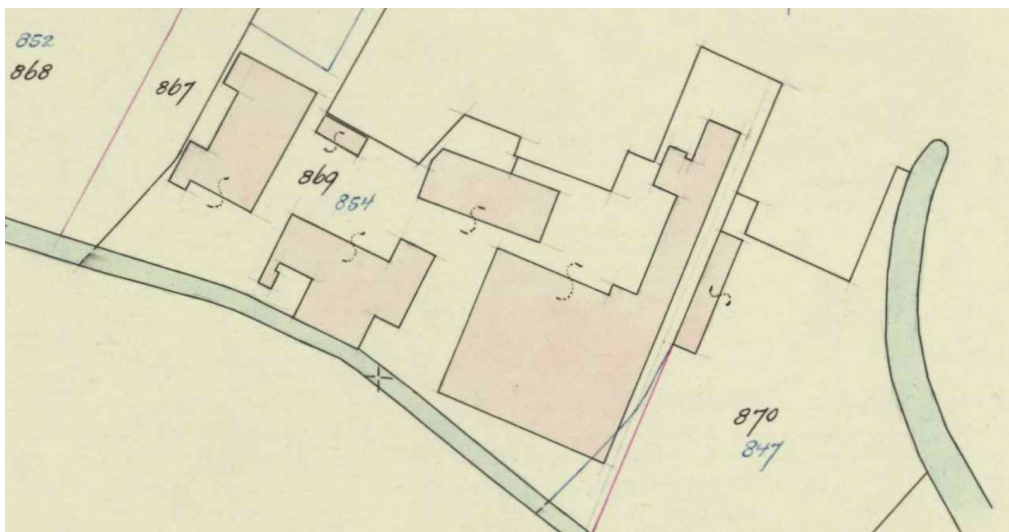
1941: Bernardus Brinkers heeft o.a. zijn percelen 679, 727 en 686 samengevoegd, waardoor de boerderij Vlamingstraat 15 (rechts) nu deel uitmaakt van perceel 841, dat wordt omschreven als: twee

huizen (15 en 43), garage, fabriek (vm. perceel rechts van 679), kantoor (810), schuren en transformatorhuis. De garage (boven '841' en de fabriek aan de tocht lijken nieuw gebouwd

1951 ca. gaat het eigendom over van de weduwe Brinkers op Hubertus Cornelis Brinkers



1951: grenscorrecties, perceel 841 wordt 854

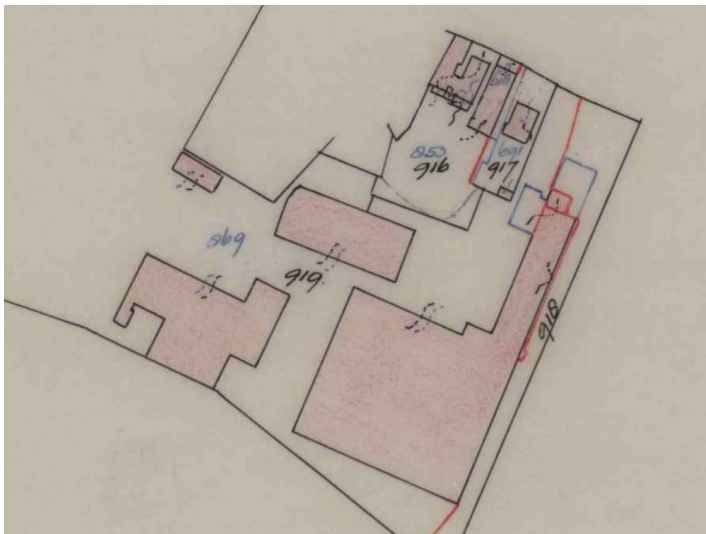


1951: de Hardglasfabriek (rechtsonder) is aan de oude boerderij Vlamingsstraat 15 vast gebouwd, onderdeel van oud perceel 854 en nieuw 869



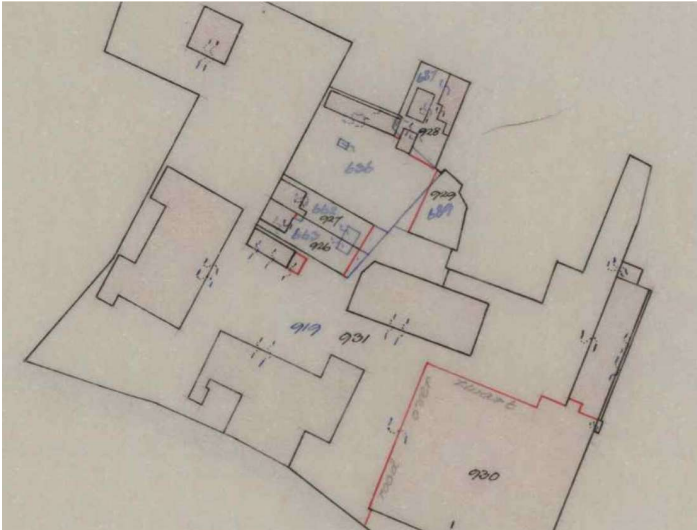


Jaren (19)50: fabriekscomplex vanuit het westen. 1 Vlamingstraat 15, 2. Hardglasfabriek, 3. Open loods, 4-5 Vlamingstraat 39-43, 6. loods, 7. Transformatorhuis Delfland, 8. Kantoren en drukkerij

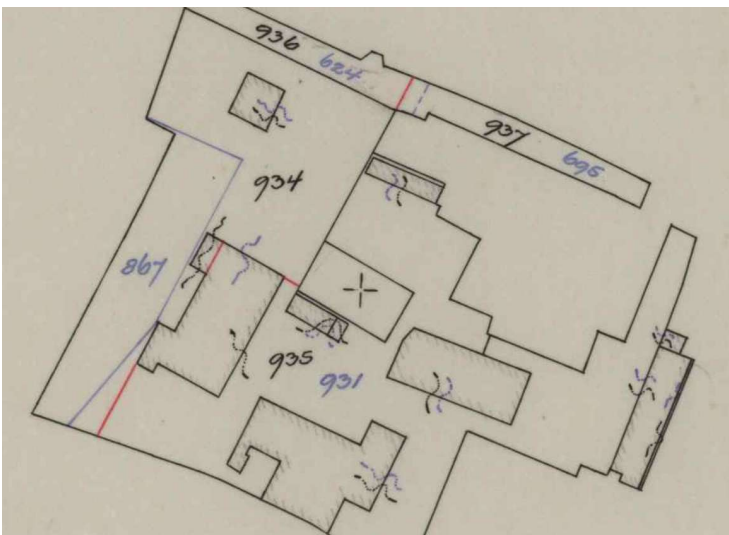


1964 ca.: verkoop van strook 918 aan de gemeente Zoetermeer, de Bijdorplaan; fabriekscomplex (en Akkerlust – niet op de kaart) wordt 919





1965 ca.: de glasfabriek wordt perceel 930, het overige terrein inclusief Akkerlust Vlamingstraat 49 wordt 931



1966 ca.: woning Akkerlust linksboven afgesplitst: perceel 934, fabrieksterrein perceel 935 wordt verkocht aan de gemeente Zoetermeer



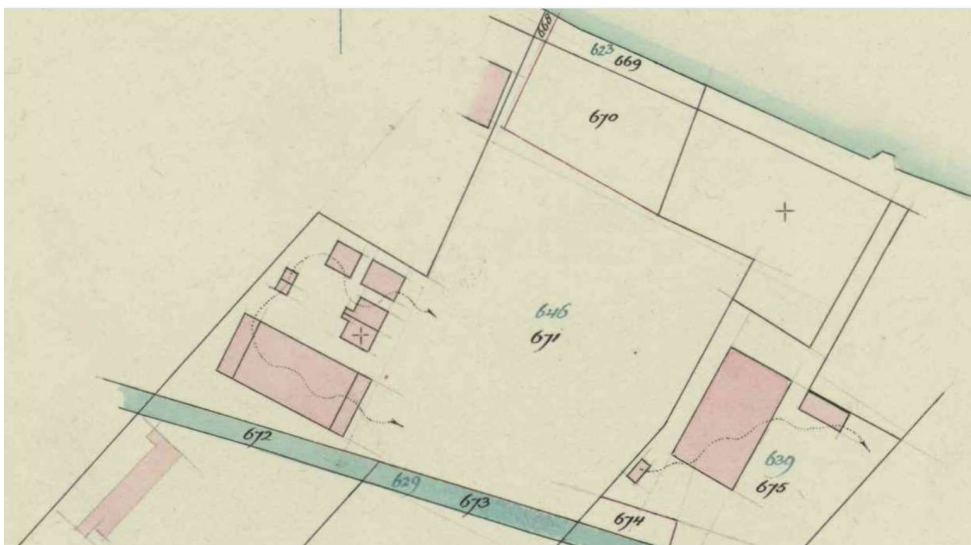
1969 ca.: perceel van Akkerlust wordt uitgebreid met de straat: 1083



1969 ca.: eigendom van de gemeente verenigd in perceel 1079

## Vlamingstraat 51-53-55

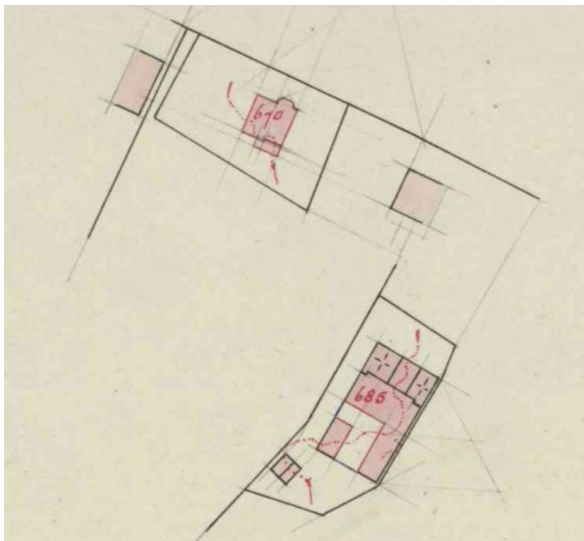
**51: gebouwd 1922; rond 1950 komt er een fabriekje achter het huis**  
**53-55: gebouwd 1930**



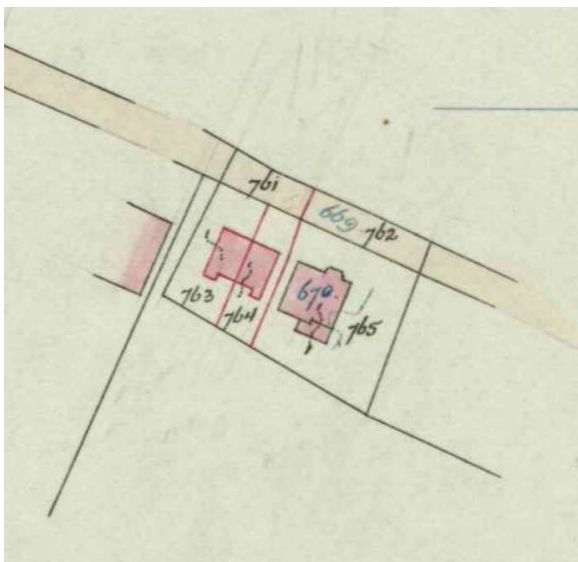
1918: Jacobus Vos splitst perceel 670 aan de straat af van het weiland 646; het laantje (vanaf 668) naar Vlamingstraat 57 dieper in het land ontstaat



Vlamingstraat 51



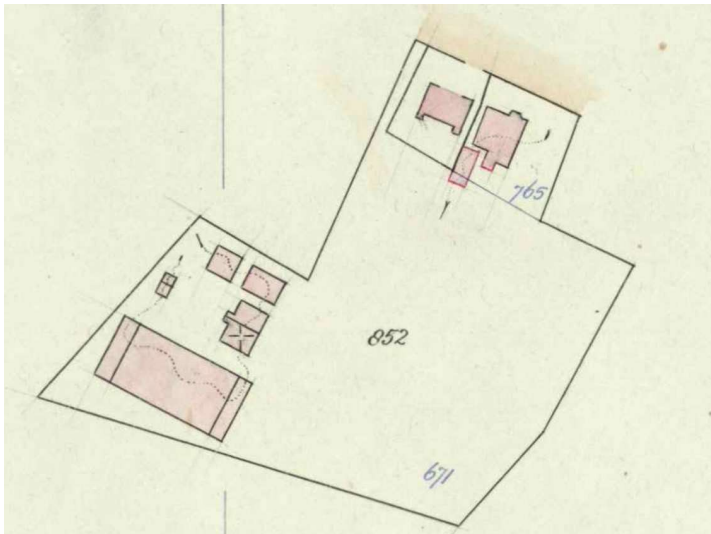
1922: perceel 670 (Vlamingstraat 51) bebouwd door A.G. Scheer



1930: Vlamingstraat 53 en 55 bijgebouwd door A.G. Scheer, percelen 764 en 763. Ca. 1931 verkoopt J.J. van der Hoff-Scheer Vlamingstraat 51 aan Bernardus Brinkers (geb. 1896). Ca. 1946 verkopen de Erven van der Hoff-Scheer Vlamingstraat 53 en 55 aan Jacob Dogterom die ze doorverkoopt aan Bernardus van der Meer, kweker. Diens weduwe blijft in 55 wonen en verkoopt het ca. 1972. Nr. 53, bewoond door J.J. van Hilten, wordt ca. 1957 verkocht aan (weer) Jacob Dogterom, die het doorverkoopt aan C.J. van Heiningen. Deze verkoopt het ca. 1969 aan Pieter Bos.



Vlamingstraat 53-55

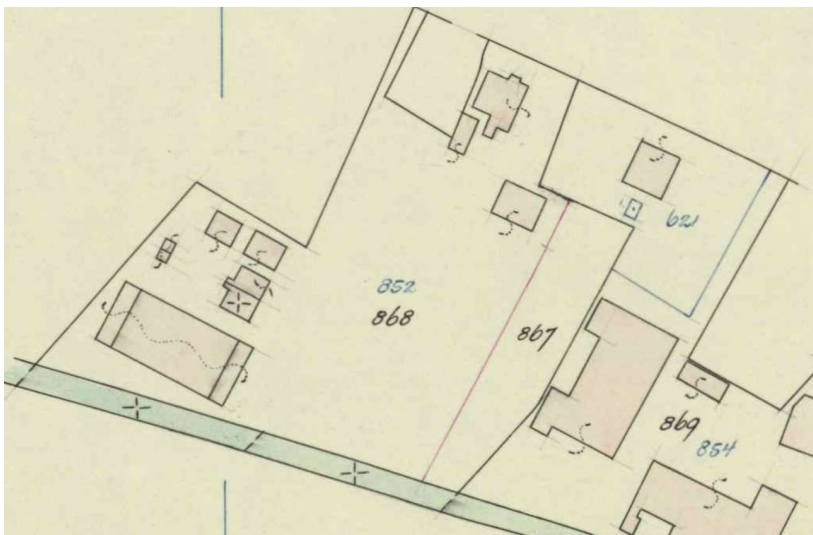


1948: Bernardus Brinkers verenigt zijn eigendommen Vlamingstraat 51 (perceel 765) en Vlamingstraat 57 (perceel 671 excl. het zuidelijke huis – dat blijft 647 kruisje) tot perceel 852. Achter Vlamingstraat 51 komt er een schuur bij

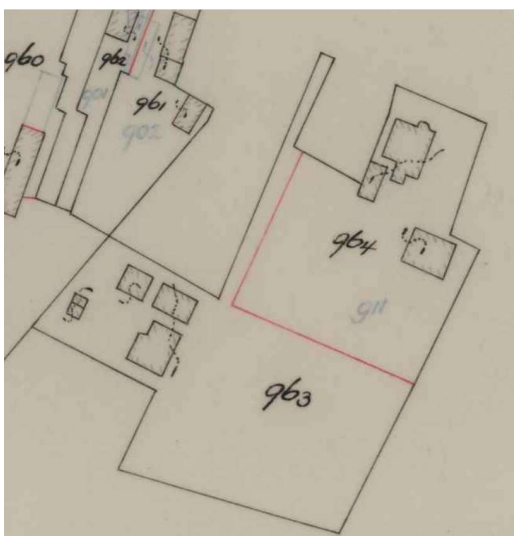




1954 nieuwe kaart, achter Vlamingstraat 51 is ca. 1950 een fabriek(je) gekomen



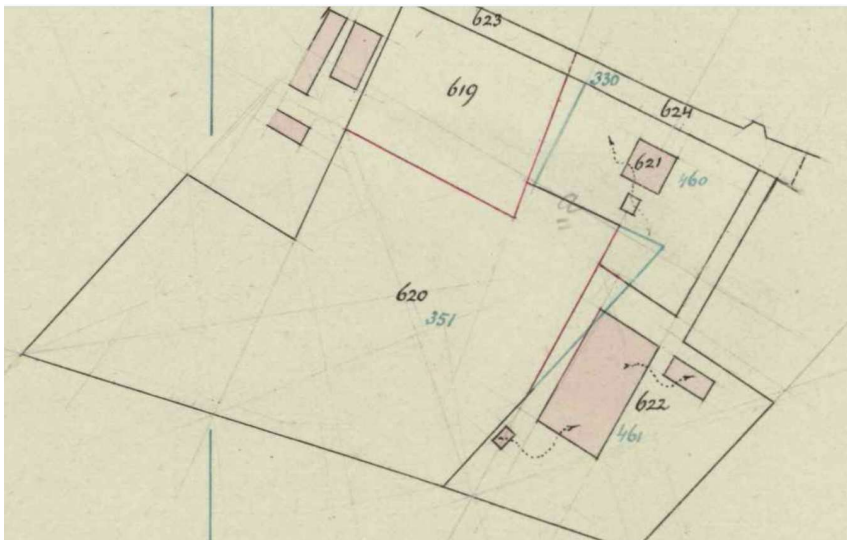
1959 ca. verkoopt Bernardus Brinkers een strook (867) aan zijn neven van de NV Brinkers Margarinefabrieken; perceel 852 wordt 868



1967 ca. verkoopt Bernardus Brinkers 1896 een deel van zijn terrein aan zijn zoons Martinus en H.C. Hij houdt Vlamingstraat 57 (perceel 963), zij verwerven Vlamingstraat 51 (perceel 964)

## Vlamingstraat 57

### Gebouwd 1916



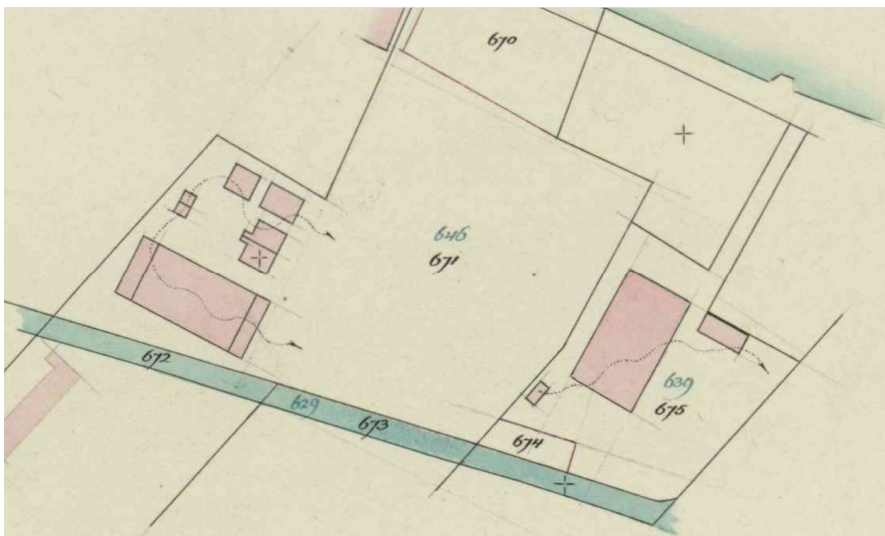
1913: ontstaan van de percelen 619 (later Vlamingstraat 51-53-55) en 620 (later Vlamingstraat 57). Eigenaar Franke verkocht 619, 620 en 622 in 1913 aan Jacobus Vos, die 622 doorverkoopt aan Johan Conrad Baxmeier.



1916: Vos verenigt de percelen 619 en 620 tot 646 en laat daar Vlamingstraat 57 (2 huizen, waarvan één 647) met schuren en warenhuizen bouwen; over de tocht staan varkenshokken (perceel 648)

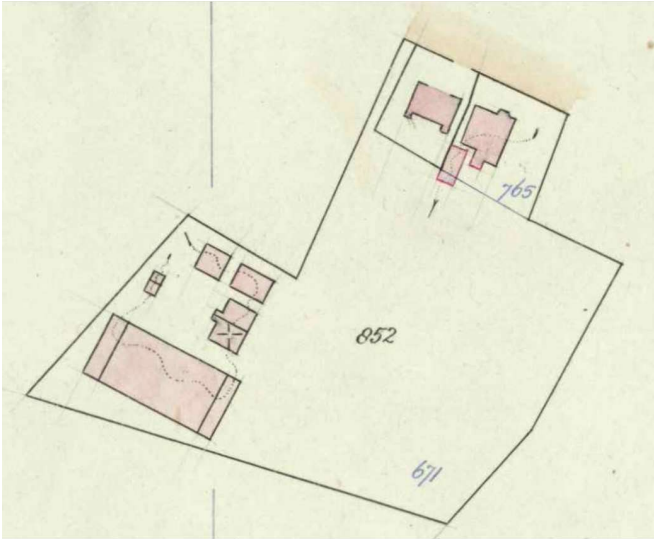


Vlamingstraat 57

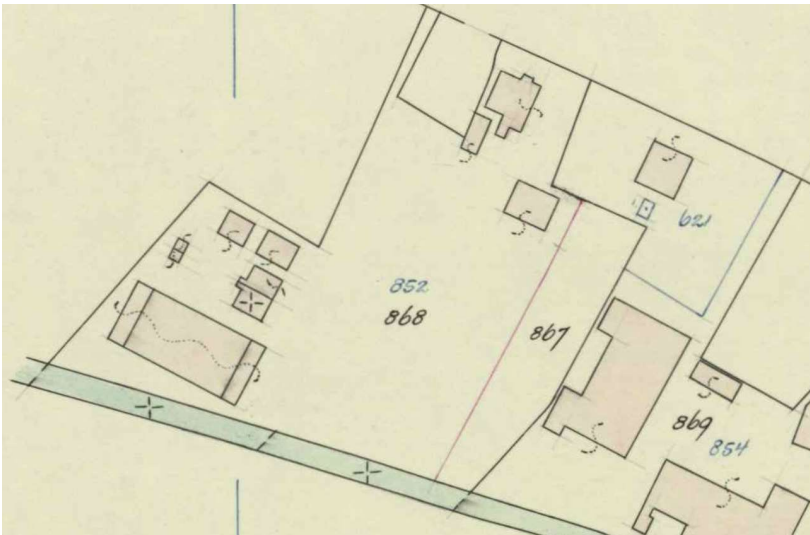


1918: Jacobus Vos splitst perceel 670 af als bouwterrein. Hij verkoopt 670 en 671 (en 647 – het huisje met het kruisje) ca. 1919 aan Jacobus Lammens en Johannes Pars. Toen woonden hier Aart Jansen en Hendrik van der Waal. Ca. 1929 neemt Pars alles over inclusief het land met de varkenshokken aan de overkant van de tocht. Hij laat alles veilen ca. 1930 en de Vereniging der Zusters van Liefde te Tilburg koopt het op. Zij doen het ca. 1937 over aan de Erven Bernardus Brinkers, uit welke boedel het ca. 1939 vererft op Bernardus Brinkers 1896

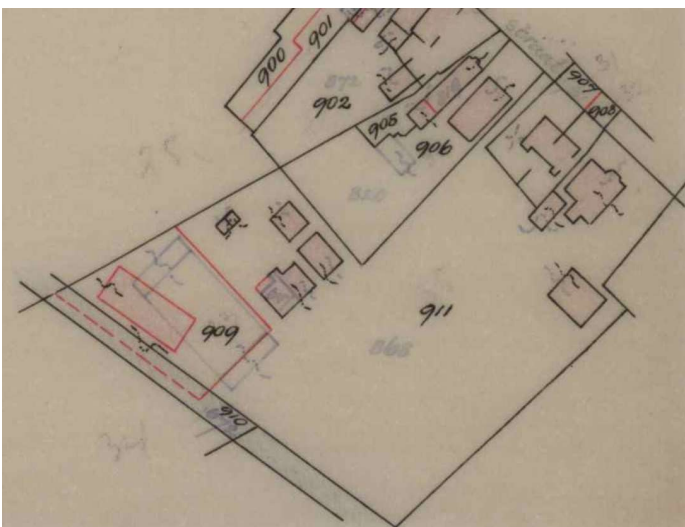




1948: Bernardus Brinkers verenigt zijn eigendommen Vlamingsstraat 51 (perceel 765) en Vlamingsstraat 57 (perceel 671 excl. het zuidelijke huis – dat blijft 647 kruisje) tot perceel 852. Achter Vlamingsstraat 51 komt er een schuur bij. Nr. 57 wordt in die tijd bewoond door H.J.W. de Mol.



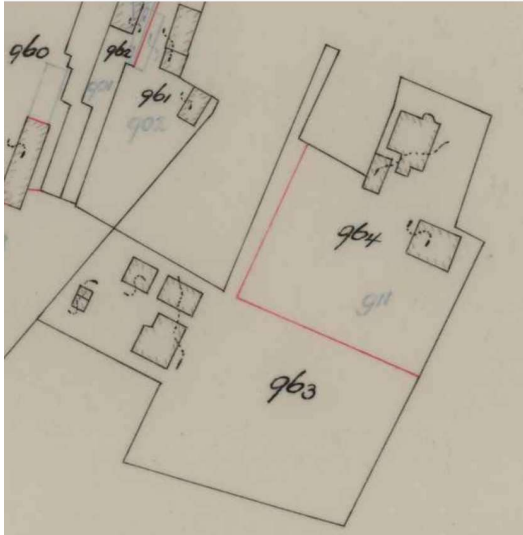
1959 ca. verkoopt Bernardus Brinkers een strook (867) aan zijn neven van de NV Brinkers Margarinefabrieken; perceel 852 wordt 868





1963 ca. wordt perceel 909 afgescheiden, de kas wordt afgebroken en er komt een garage, op naam van Fa. BZZ (Bernardus Brinkers 1896 en zijn zoons Martinus en Hubertus Cornelis); 911 omvat nu ook het perceeltje 647 (het zuidelijke deel van Vlamingstraat 57) en blijft eigendom van Bernardus Brinkers 1896. Hij is ook nog eigenaar van het land over de tocht maar verkoopt dat ca. 1966 aan de gemeente Zoetermeer.

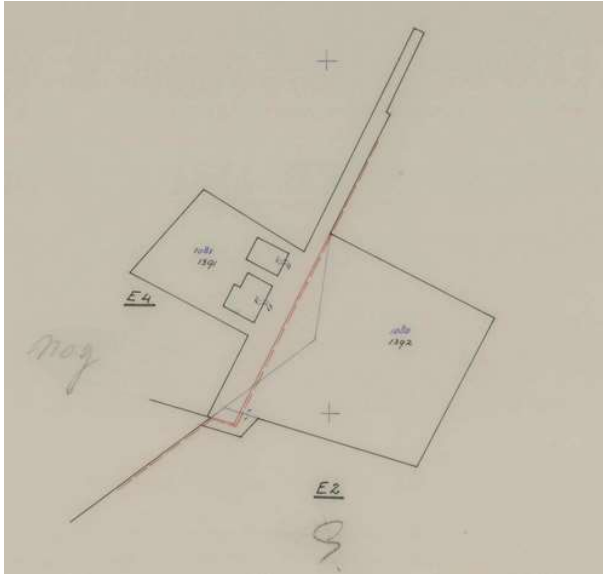
Fa. BZZ verkoopt perceel 909 ca. 1968 aan de firmanten Martinus en Hubertus Cornelis Brinkers.



1967 ca. verkoopt Bernardus Brinkers 1896 een deel van zijn terrein aan zijn zoons Martinus en H.C. Hij houdt Vlamingstraat 57 (perceel 963), zij Vlamingstraat 51 (perceel 964)



1969 wordt perceel 963 (Vlamingstraat 57) gesplitst in 1080 en 1081

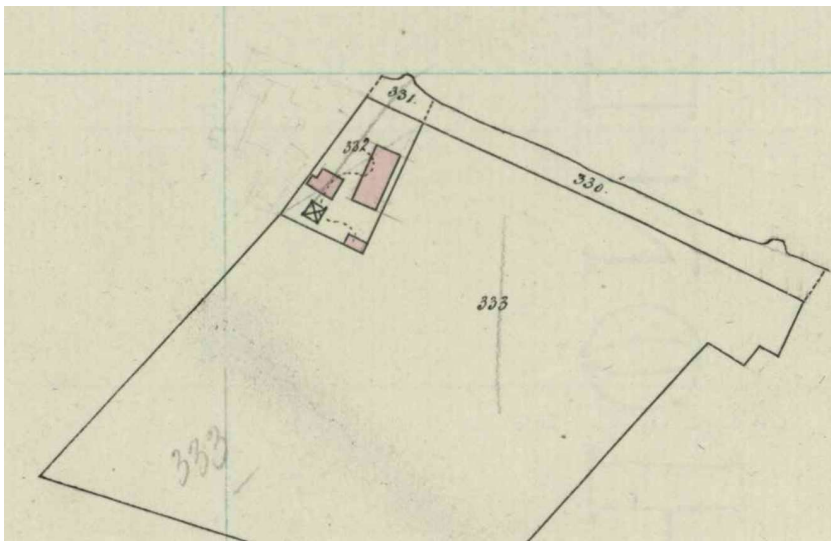


1972 ca. wordt de grens aangepast: percelen 1391 en 1392 ontstaan. Vlak daarna worden Martinus en Hubertus Cornelis Brinkers eigenaar.

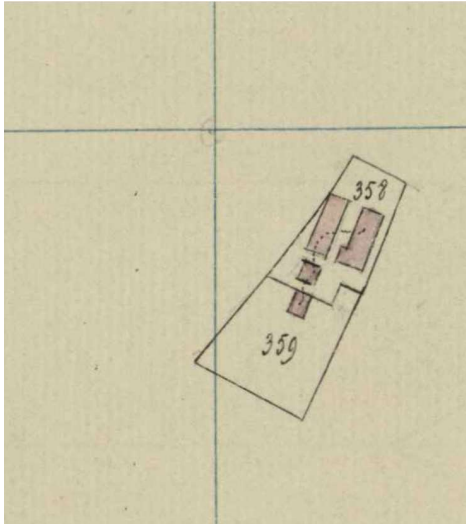
## Vlamingstraat 59 – 61

**59: gebouwd 1846, herbouwd 1909**

**61: gebouwd 1856 als schuur, her/verbouw 1881 en 1909, ombouw tot huis 1920**



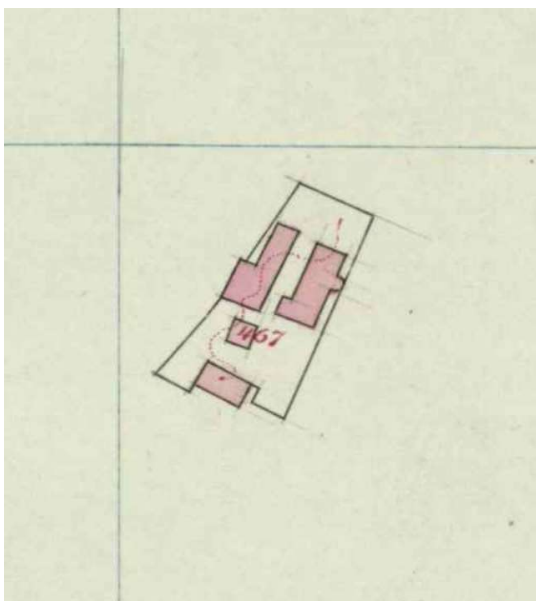
1846: Hendrik van den Bosch verkoopt een hoek weiland aan Gijsbert Verboon, die daar een huis en schuur op bouwt



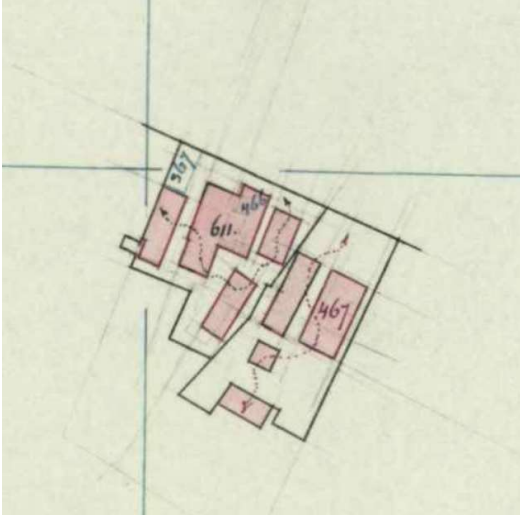
1858: Isaac Bos Gerarduszn bouwt een nieuwe schuur



1881: Isaac Bos herbouwt huis en schuur gedeeltelijk; 1888 verkoopt hij aan graanhandelaar Gerardus Bos Arieszn, die er in 1909 woont.



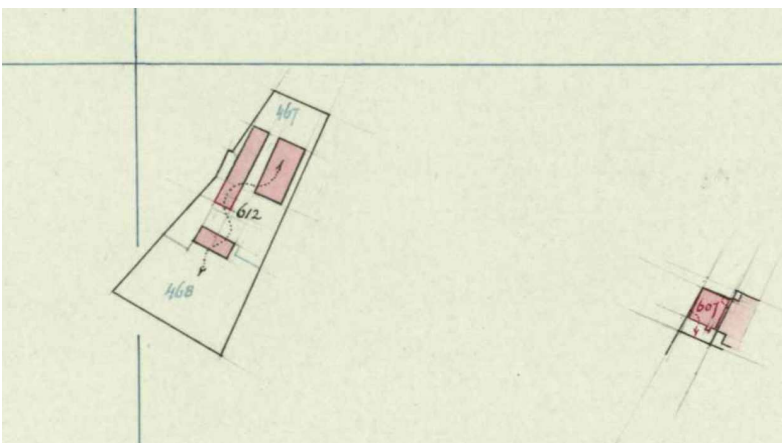
1901: er lijkt een erker (koepel) aan het huis bij te komen



1909: het huis wordt herbouwd (59), de schuur verkleind (?)



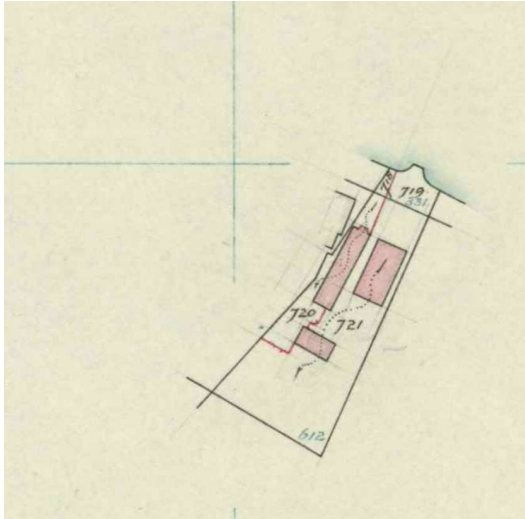
Vlamingstraat 55 (deels), 59 en 61



1910: de schuur wordt verlengd (612).

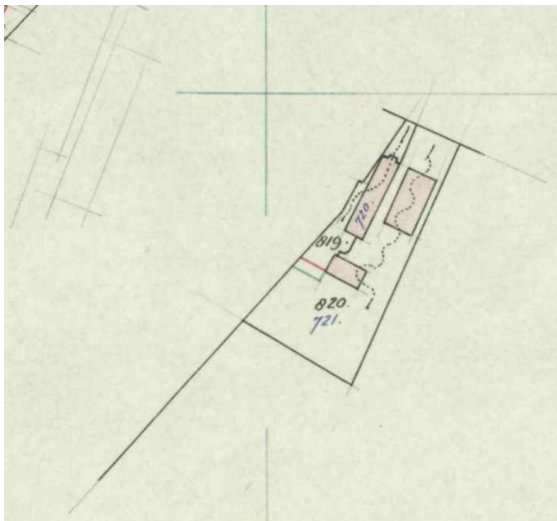
In 1911 overlijdt Gerardus Bos, zijn weduwe blijft eigenaar en er wonen (in nr. 59). Boedelscheiding 7-3-1912 akte 4209 (scan 113)





1923 ingetekend: lichte verbouwing aan de noordzijde van het linkerhuis (61) en splitsing van het perceel: 721 is nr. 59, 720 is nr. 61 (bouwvergunning 1920/128: verbouw pakhuis tot woonhuis); in 1921 verhuist zij van 59 naar 61. Zie SCANS verkoopakte met voorwaarden over ramen, regenwater, kippen en een omnibus.

2-1-1924 verkoopt de weduwe Bos-Sonneveld nr. 59 (perceel 721) aan Cornelis Petrus Blaauwhof, gemeentesecretaris (die er al woonde) en bovendien koopt zij 29-2-1924 de stenen schuur (later nr. 63) van haar buurman Zieme. Pas ca. 1976 worden nrs. 61 en 63 kadastraal verenigd.



1935: verkoopt de weduwe Bos een stukje grond van perceel 720 (nr. 61) aan de buurman > 720 wordt 819, 721 wordt 820;

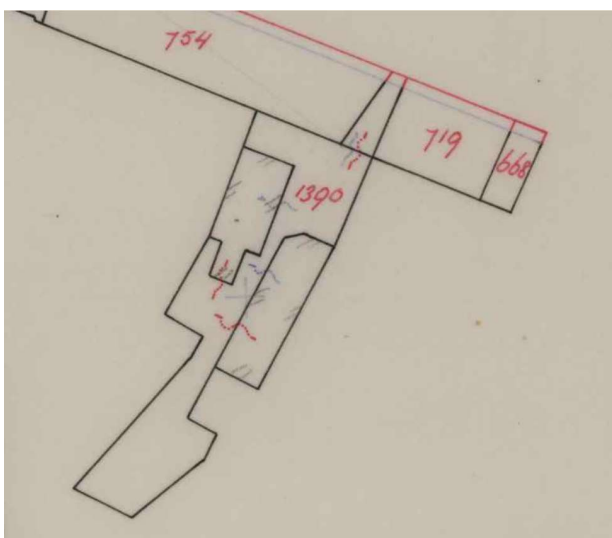
1939 (ca.) komt perceel 820 (nr. 59) na veiling in handen van Jacobus van Aalst, slager in de Dorpsstraat



1963 (ca.) tandarts Paul koopt het achterste deel van het huis nr. 61 (perceel 905) als garage en vergroot daarmee perceel 820, dat nu perceel 906 (nr. 59) wordt; hij verkoopt nr. 59 ca. 1973 aan Arnoldus A.P. Groenewegen, dierenarts



1976 ca.: nrs. 61 (perceel 905) en 63 (perceel 738) verenigd in één perceel: 1390; sinds ca. 1966 waren zij eigendom van Gerarda Hendrika van der Schee-van Aalst



1976 ca. : perceel 1390 (nr. 61 en 63)

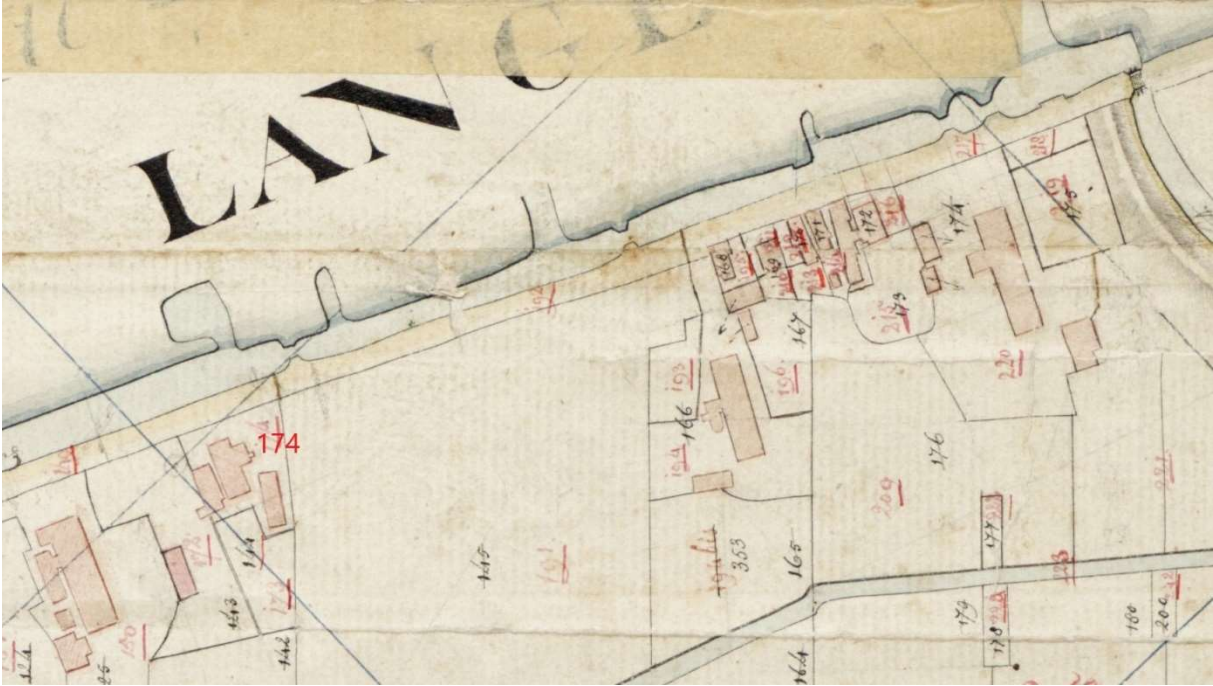




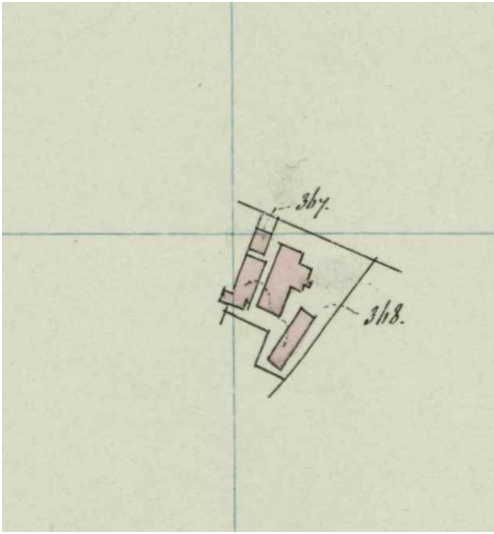
Vlamingstraat 61 en 63

Vlamingstraat 63 – 65 - 67

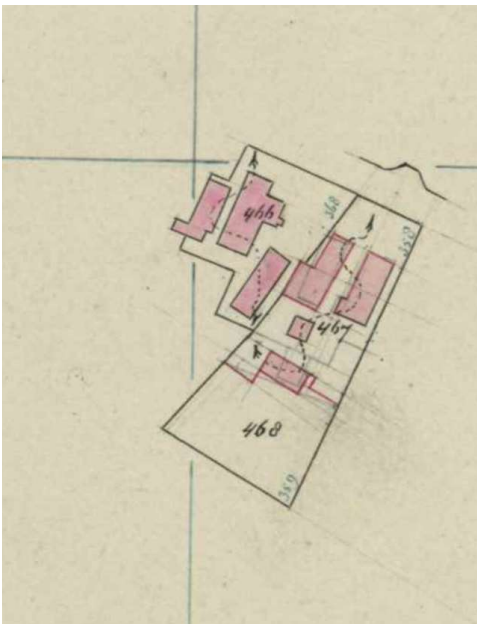
**Wagenmakerij / smederij voor 1832, in 1908 geheel herbouwd.**



1832: links perceel E 174; de wagenmakerij is achtereenvolgens in bezit van Pieter Korevaar, (ovl. 1839) Wouter Korevaar en zijn weduwe en vanaf 1867 weer Pieter Korevaar. De wagenmakers woonden er zelf.



1861: perceel wordt gesplitst en er komt een werkplaats (367) bij

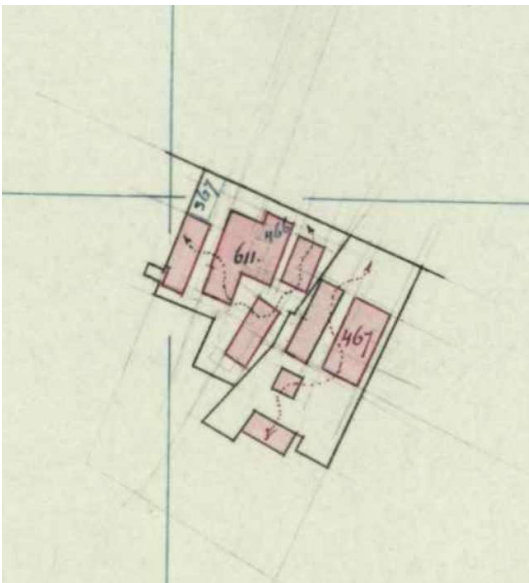


1881: grensverandering; ca. 1892 verkoopt Pieter Korevaar het complex aan Jacobus Ziere





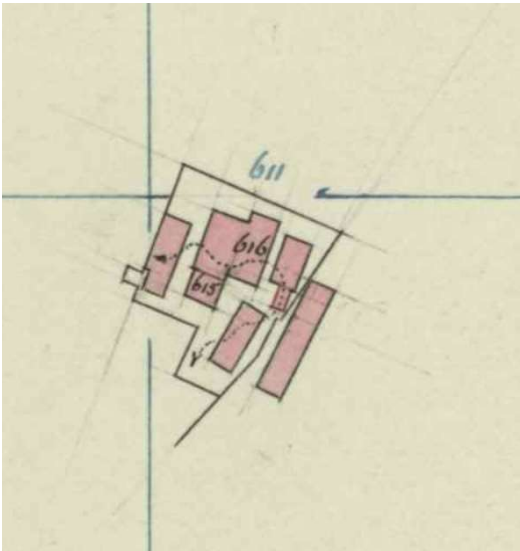
De wagenmakerij voor 1908



1909: Jacobus Ziere herbouwt zijn wagenmakerij en alle bijgebouwen en perceel 611 ontstaat; de werkplaats 367 keert niet terug (bouwvergunning 1908 nr. 33)



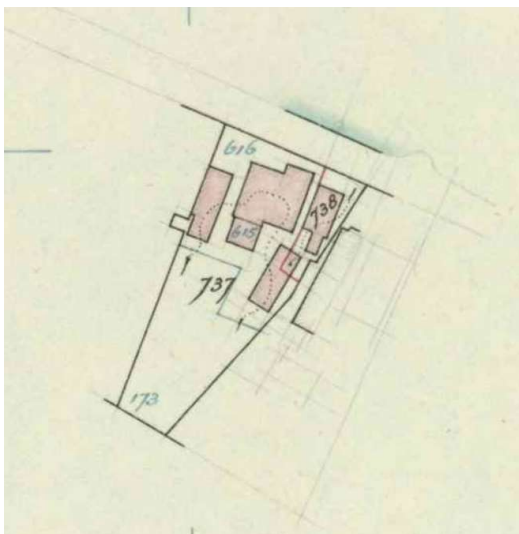
Werkplaats/schuur Vlammingstraat 63; de wagenmaker zou deze in 1923 verkopen aan de buurman van nr. 61



1912 het hoofdgebouw wordt gesplitst en het oostelijke gebouw (nr. 63) krijgt een uitbreiding aan de achterkant (bouwvergunning 1912 nr. 62: verbouw paardenschuur tot woning)

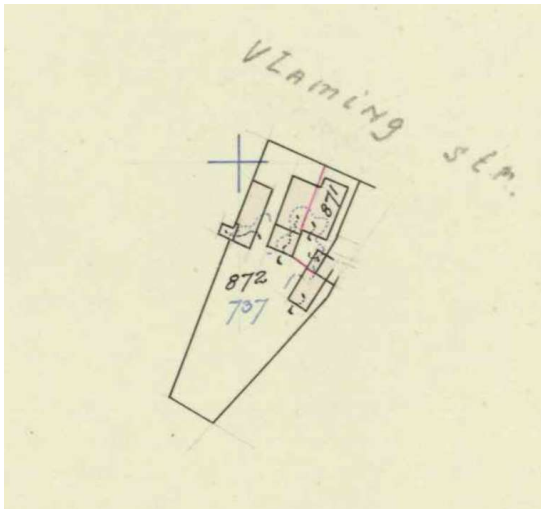


Rechts Vlamingstraat 65/67, wagenmakerij; daarnaast het woonhuis nr. 63



1923 ontstaan van perceel E 738 (nr. 63) na verkoop aan buurman Gerardus Bos – het perceel omvat een pakhuis en een stukje van de schuur van de wagenmakerij, nu smederij genoemd; ca. 1924 koopt Cornelis Ziere de smederij en ca. 1938 Jacobus Ziere sr. Zijn weduwe Helena Korevaar verkoopt ca. 1956 aan Fa. D. Groenheijde (Arie G. en M.J. van der Welle wdv Dirk G.). Huisnummers van rechts naar links: nr. 63, 65/67 en geheel links mogelijk nr. 69



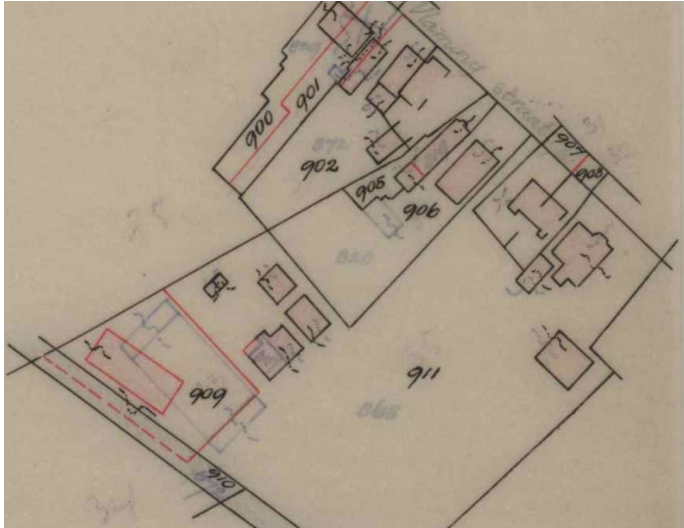


1961: perceel 871 (Vlamingstraat 65) wordt afgesplitst van nr. 65/67 en verkocht aan Cornelis Johannes (Kees) de Jong, timmerman



Vlamingstraat 65

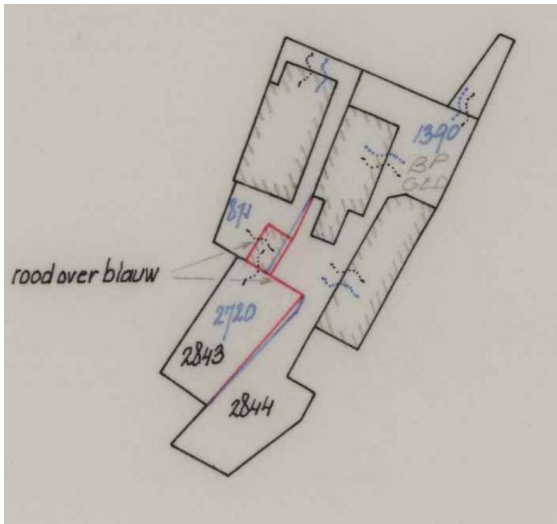




1963: strook grond aan westzijde met schuur verkocht aan de eigenaar van huis nr. 71, perceel 872 wordt 902. Rond deze tijd is waarschijnlijk het voorste gedeelte van nr. 65 afgebroken en zijn daar benzinepompen geplaatst.



1968 (ca.) perceel iets verkleind door verkoop van een strook grond aan de buurman. Perceel 961 (nr. 67) is nu een huis, loods, werkplaats, benzinestation en kantoor van Groenheijde; ca. 1976 wordt de weduwe Groenheijde-van der Welle eigenaar van perceel 961 (aangeduid als Vlamingstraat 69). Een jaar later verkoopt zij een deel van het achtererf aan buurman De Jong van nr. 65, perceel 2720 ontstaat



1978 percelen 871 en 2720 en een klein stukje van 1390 worden samengevoegd, zo ontstaan 2843 (nr. 65) en 2844 (nr. 63 en 61)

## Persoonlijke bediening bij tankstation Vlamingsstraat



• Het tankstation vóór de verandering.

Zoetermeer – De heer Van der Akker jarenlang medewerker van Europal aan de Vlamingsstraat 67 is nu voor zichzelf begonnen en met Gulf gaan samenwerken. Deze maand werd het tankstation officieel heropend, waarbij de klanten

werden verrast met een horloge. Er is momenteel ook een actie aan de gang met elpees. Als men in totaal 250 liter benzine heeft getankt krijgt men een elpee gratis. „Een ding is niet veranderd”, zegt de

heer Van der Akker. „De mensen, die hier benzine komen halen, krijgen nog een persoonlijke bediening, geen self-service dus. Desgewenst wordt het oliepeil van de auto nagekeken of de spanning van de banden gecontroleerd”.



• Het tankstation ná de verandering.

1985: tankstation verbouwd

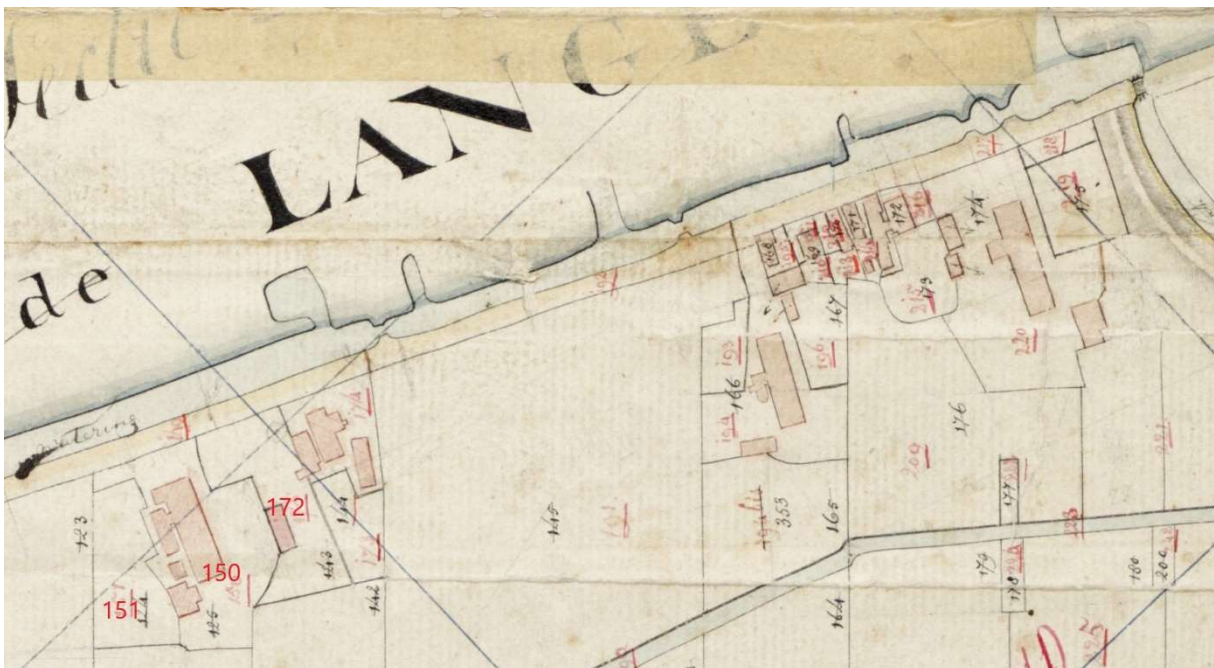


Vlamingstraat 63 (geheel links), 65 en 67-69 in 2018

## Vlamingstraat 71-73-77

**71-73: gebouwd 1934**

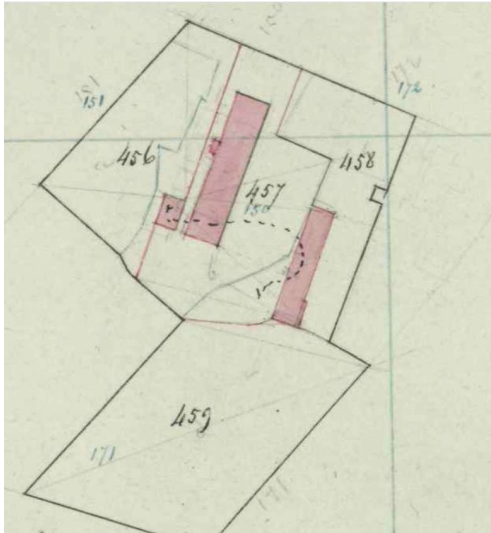
**77: gebouwd 1827**



1832: de in 1827 gebouwde boerderij Vlamingstraat 77 is hier perceel 151 (tuin), 150 (boerderij en schuren) en 172 (boomgaard).

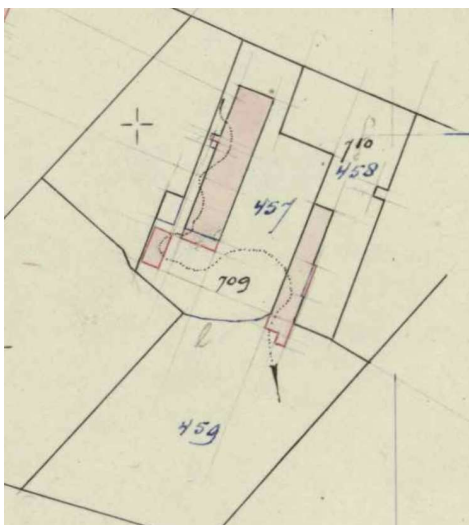
Landbouwer Arie Visser is eigenaar en bewoner. Hij verkoopt 1850 aan zijn zoon Arie Visser jr, die een jaar later doorverkoopt aan jhr. H.A. van Karnebeek in Den Haag. Diens weduwe laat in 1878 een grote schuur bijbouwen ter vervanging van een kleinere.





1878: rechts vervangt een grote schuur een eerdere kleine; de grenzen van de percelen worden aangepast. De tuin links wordt nu perceel 456 (weiland), de grote schuur wordt bij het perceel van de boerderij getrokken en van weiland 171 wordt een stukje bij het boerderijerf getrokken (perceel 457); rechts perceel 458, de boomgaard.

De percelen veranderen nog 5x van eigenaar (A.P.C. van Karnebeek > De Wit > Stokvis > Exploitiemij. De Sprank). In 1909 pacht en bewoont Jacobus Bos Mz de boerderij. Stokvis krijgt in 1919 een bouwvergunning voor een veestal. Nanne Hendrik Wassenaar koopt de boerderij ca. 1922 en gaat er ook wonen. De perceelgrenzen worden aangepast.

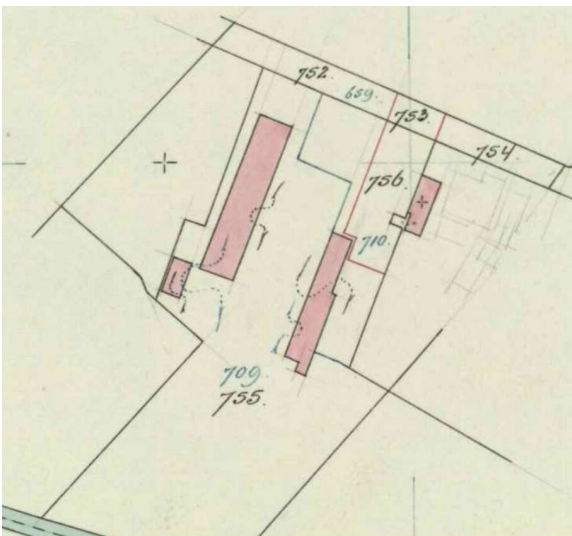


1922: de wei/tuin links van de boerderij (+ op de kaart) blijft intact; het land 459 wordt bij het erf van de boerderij getrokken: perceel 709; de tuin 458 wordt iets hermeten: perceel 710 ontstaat. Nanne Wassenaar verkoopt het geheel ca. 1923 aan Jan Daniel Pigaud, die het ca. 1927 doorverkoopst aan Jacobus Martinus van der Tas, die er gaat wonen.

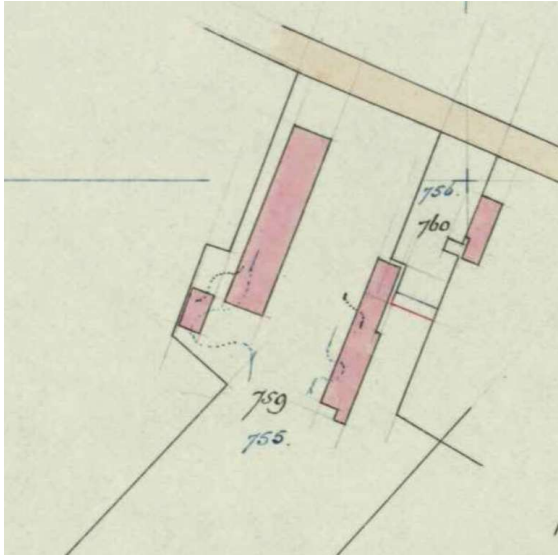




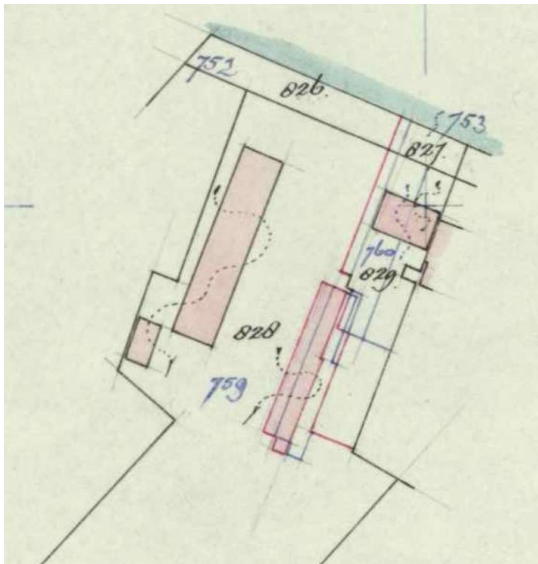
Boerderij Vlamingstraat 77



1930: perceel 756 wordt afgezonderd als bouwterrein en verkocht aan Willem Eusebius van Kervel in Soest. Deze verkoopt het rond 1933 aan L.G.H. Melvi te Amsterdam, later Scheveningen en Voorburg



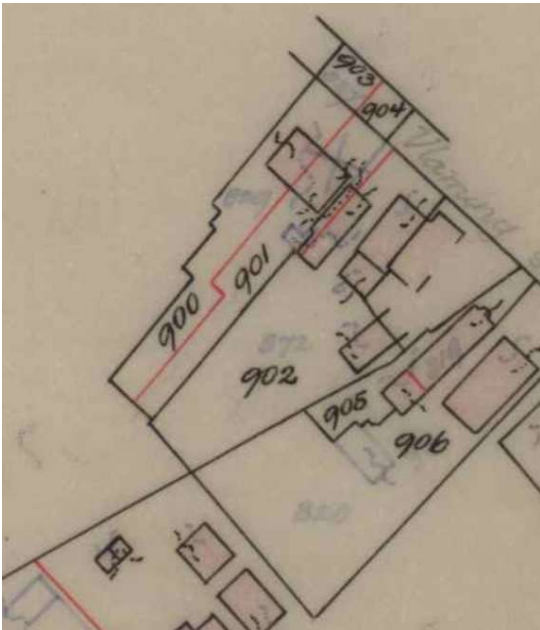
Eind 1930 verkoopt boerderij-eigenaar Van der Tas nog een stukje grond extra aan Melvi: perceel 756 wordt 760; boerderij en erf worden perceel 759



1936 verkoopt Van der Tas weer een strook grond aan Melvi: perceel 760 wordt vergroot tot 829, de boerderij wordt perceel 828. Het lijkt of de schuur is herbouwd maar het zou ook hermeting kunnen zijn. Inmiddels heeft Melvi rond 1934 een dubbel woonhuis op perceel 829 laten bouwen: Vlamingstraat 71-73. In 1958 woonden hier respectievelijk J.Pars en G.P. Roos.



Vlamingstraat 71-73

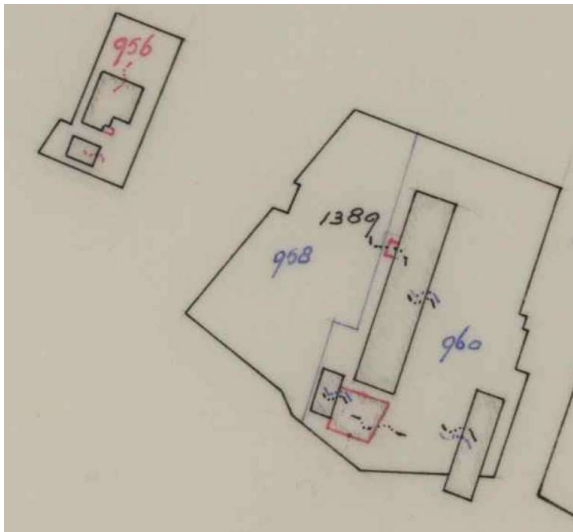


1963 ca.: dubbel woonhuis Vlamingstraat 71-73, sinds ca. 1954 eigendom van Arie van der Spek, wordt gesplitst in de percelen 901 en 900 (linksboven) en verkocht aan respectievelijk B.W.A. Ganter en G.B. van den Berg



1967 ca. (kaartbeeld). J.M. van der Tas verkoopt ca. 1964 de boerderij Vlamingsstraat 77 (perceel 828 lichtblauw) en de tuin (perceel 456 lichtblauw) aan Adrianus van der Tas. Het erf van perceel 828 (nu 959) gaat naar de gemeente Zoetermeer. De schuur wordt ingekort. A. van der Tas verkoopt ca. 1967 enkele vierkante meters aan zijn buurman J. Ruis voor de bouw van een garage (perceel 959, Vlamingsstraat 83).

B.W.A. Ganter, eigenaar van Vlamingsstraat 71, koopt er een stukje grond van zijn buurman bij. Vlamingsstraat 71 wordt perceel 962. Vlamingsstraat 73 is niet getekend op deze kaart.



1972 ca.: Adrianus van der Tas verenigt de percelen van de voormalige boerderij en tuin en bouwt een werkplaats achter de boerderij: perceel 1389

## Vlamingsstraat 83-85-87

**83 en 85: gebouwd 1935**

**87: gebouwd 1919**

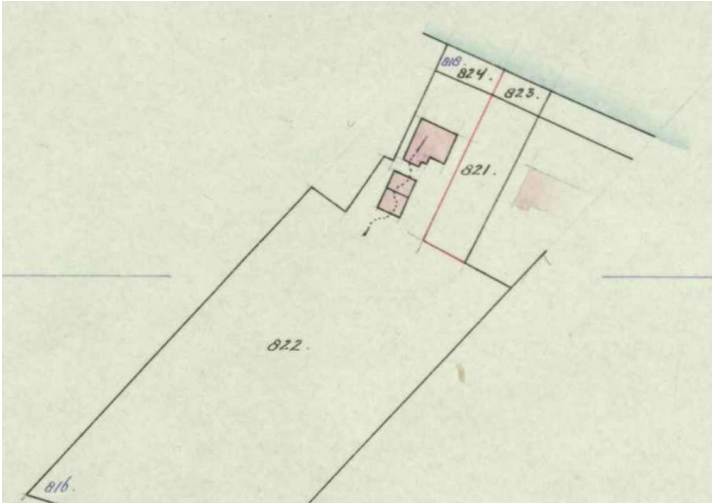




1935 (kaartbeeld). Het weiland perceel 148 hoort tussen 1832-1918 bij de boerderij Vlamingstraat 77 (rechts in potlood geschetst). Rond 1918 verkoopt van Karnebeek het land aan Adrianus Gerardus de Groot, die er in 1919 een huis op bouwt (links): Vlamingstraat 87. Rond 1935 verkoopt De Groot een perceel (815) aan het notarisrechtbaar Goossens, dat daar Vlamingstraat 83 laat bouwen. De Groot's perceel wordt nr. 816.



Vlamingstraat 87



1935: A.G. de Groot verkoopt nog een perceel, 821, aan gemeenteontvanger Jacob Gerrit Koole. Deze laat hier een huis bouwen: Vlamingstraat 85 (niet op de kaart).



Vlamingstraat 83



Vlamingstraat 85



1967 (kaartbeeld). Het echtpaar Goossens verkoopt Vlamingsstraat 83 in 1956 aan A.J.M. van Well, die hier ook gaat wonen. Hij verkoopt het ca. 1963 aan J. Ruis. Deze bouwt een garage aan en koopt daarvoor een stukje grond van de buurman. Vlamingsstraat 83 wordt perceel 957. De Groot verkoopt ca. 1967 zijn grond aan de gemeente (perceel 955, onder andere voor de aanleg van de J.L. van Rijweg) en houdt perceel 956 over (Vlamingsstraat 87). Niet op de kaart getekend: Vlamingsstraat 85.

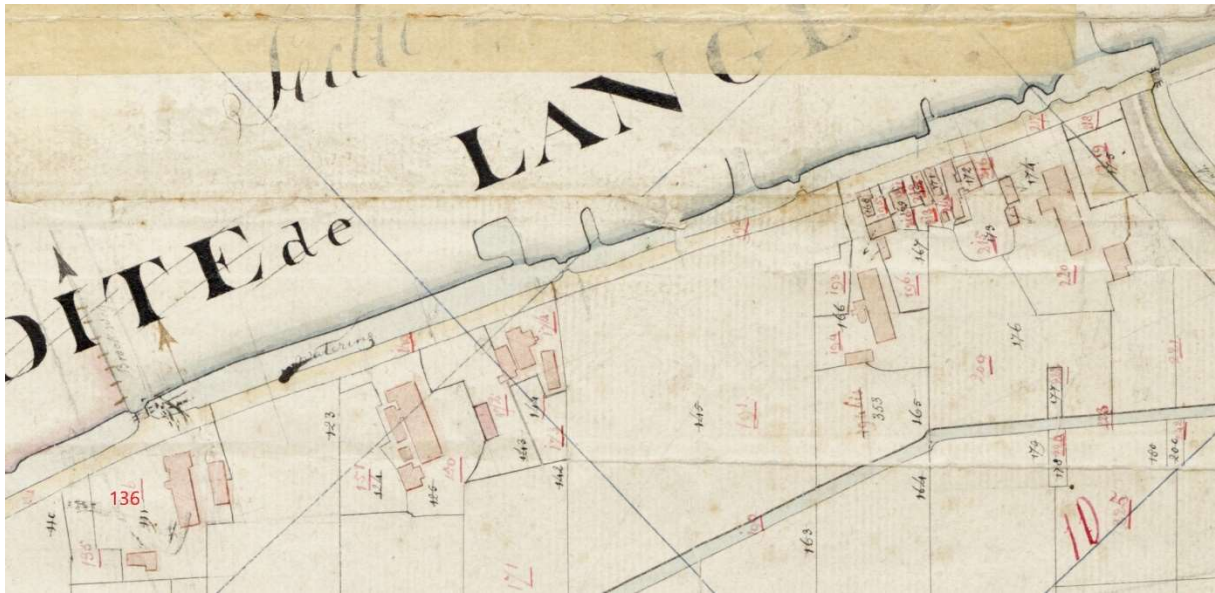


1972 (kaartbeeld). De J.L. van Rijweg is aangelegd (links). Aan de straat (kader W) v.l.n.r. Vlamingsstraat 87, 85 en 83.

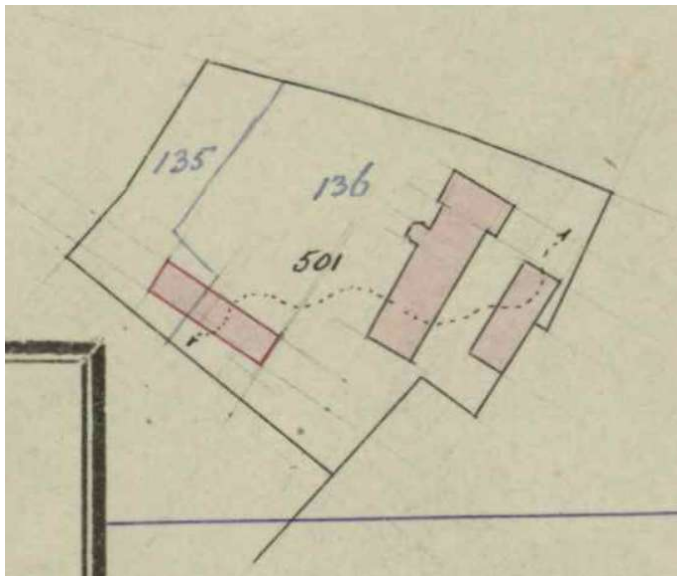
## Vlamingsstraat 89

**Boerderij, gebouwd 17<sup>e</sup> eeuw, gesloopt ca. 1972**



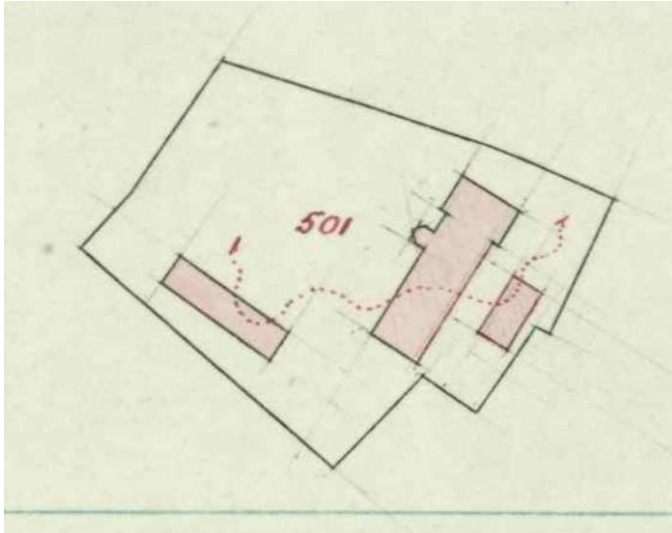


1832: de boerderij Driewegen recht tegenover de Broekwegbrug (geheel links op de kaart, perceel 136). Toen eigendom van de weduwe van Job Bos. Zij hertrouwde in 1828 met A.A. Dijkshoorn, die de boerderij in 1876 verkocht aan J.P.R. Tak van Poortvliet en Jacoba S.P. Tak. Pachtters waren van 1828-1835 Cornelis van der Wal, 1836-1842 Hendrik Koetsier, 1844-1857 Gerrit Pieter de Bruijn, man van Jannetje Koetsier, 1857-1887 Huig Scheer

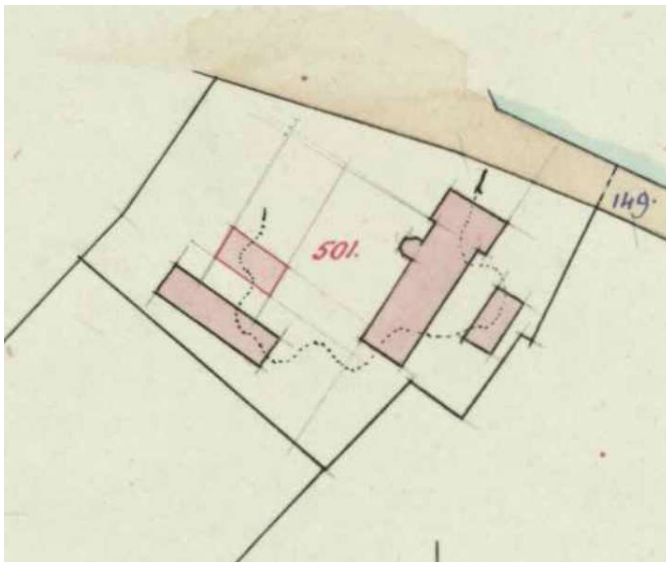


1887: de percelen 135 en 136 worden samengevoegd tot perceel 501; er zijn nieuwe stallen gebouwd. Pachter van 1887-1894 was Adrianus Jongeneel.

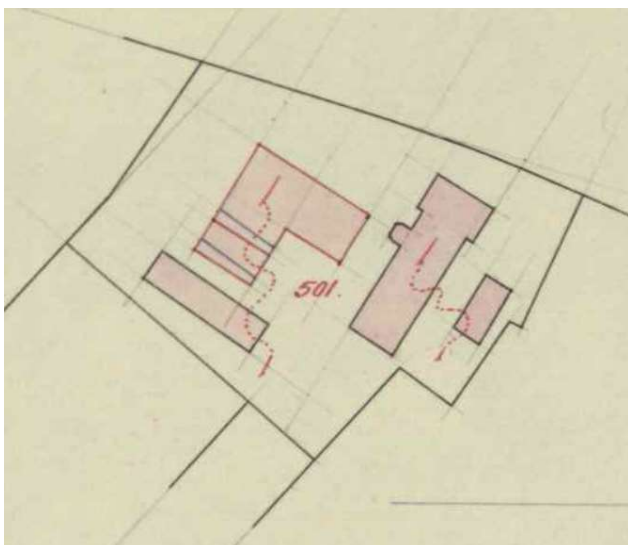




1895: de schuur rechts van de boerderij is herbouwd. Pachter vanaf 1896 is Simon Glijnis



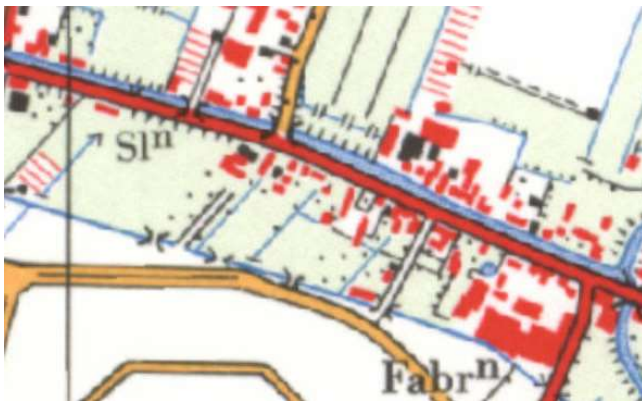
1918: er komen stallen bij.



1932: twee gierkelders worden gebouwd.




Boerderij Vlamingstraat 89



1970 topografische kaart: de boerderij Vlamingstraat 89 staat precies tegenover de Jacob Leendert van Rijweg.



1974 topografische kaart: Vlamingstraat 89 is gesloopt, de verlengde J.L. van Rijweg loopt rakelings langs nr. 87



1974: de stallen van Vlamingstraat 89 staan er nog (links), ter plaatse van de boerderij ligt het asfalt van de nieuwe J.L. van Rijweg.

#### Bronnen

##### Kadastrale leggers en hulpkaarten Zoetermeer

Stadsarchief Zoetermeer (StAZ):  
Rechterlijk Archief Zoetermeer 57-60 (transportakten)  
Notariële akten Zoetermeer 1720-1935  
Bouwvergunningen Zoetermeer  
Bevolkingsregister 1817-1909

Nationaal Archief:  
Archief Financie van Holland – verpondingslegger 1731

Fotocollectie Historisch Genootschap Oud Soetermeer